AIPo
Agenzia Interregionale per il fiume Po

Accordo Quadro triennio 2024/2026 per lavori di manutenzione delle opere idrauliche relative ai reticoli dei Presidi Territoriali Idraulici di Alessandria, Alba (fiume Tanaro) e Casale Monferrato (AL) – Lotti Presidi Territoriali Idraulici di Alessandria ed Alba (fiume Tanaro):

CARTOGRAFIA GENERALE

LOTTO

AL-E-333-M Accordo Quadro Triennio 2024-2026 per lavori di manutenzione opere idrauliche relative al reticolo: Fiume Tanaro da Ceva ad Alessandria e affluenti

CUP: B27G24000170001	CIG: da assegnare

Il RUP
Ing. Luca Franzi
(firmato digitalmente)

AIPo
Agenzia Interregionale per il fiume Po

Presidio Territoriale Idraulico
di Alessandria

Tavola n° 1

Fiume Tanaro

Comune di Carrù

Legenda

Confini comunali

Argini

Tipologie chiaviche

Clapet

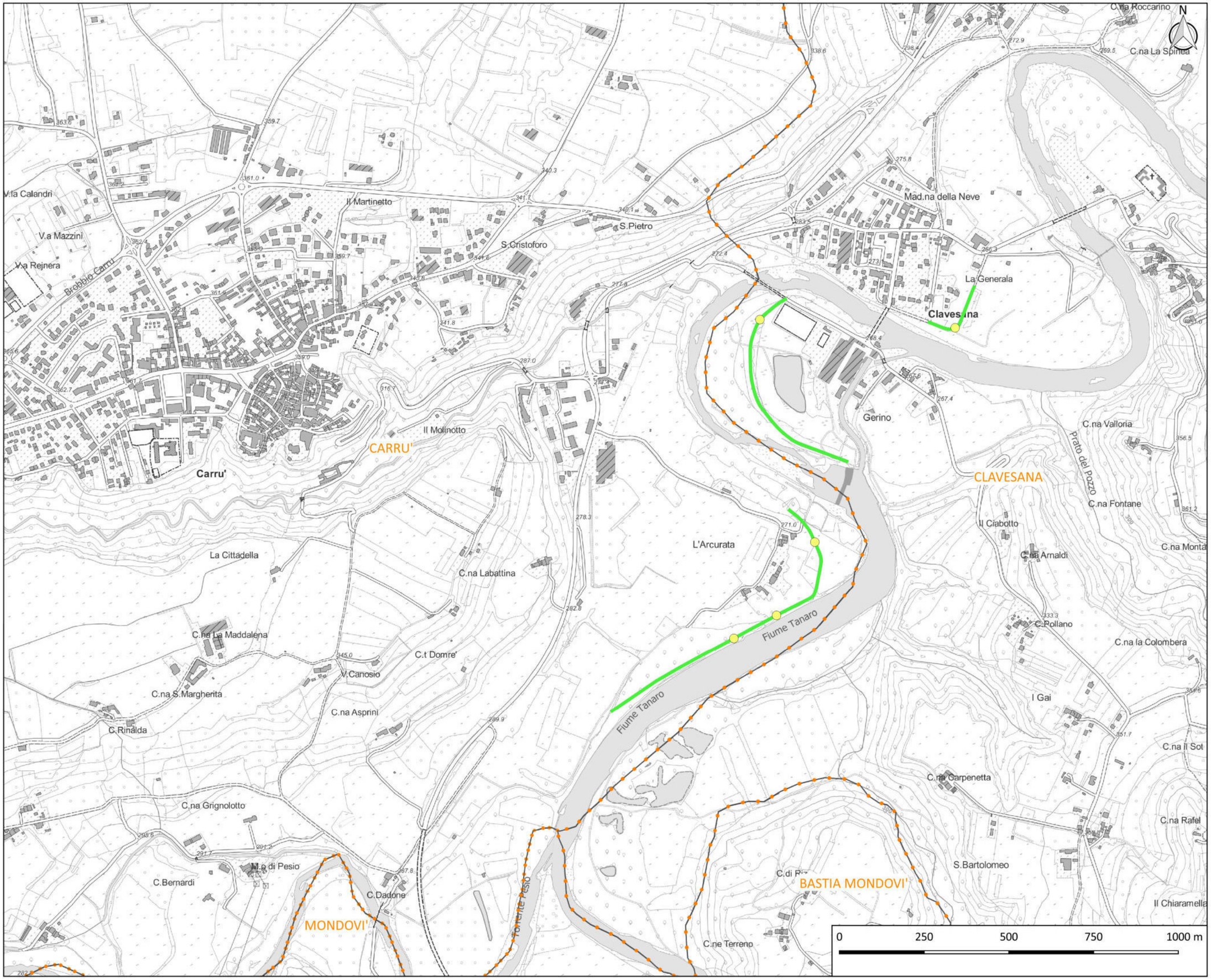

AIPo
Agenzia Interregionale per il fiume Po

Presidio Territoriale Idraulico
di Alessandria

Tavola n° 2

Fiume Tanaro

Comune di Clavesana

Legenda

Confini comunali

Argini

Tipologie chiaviche

Clapet

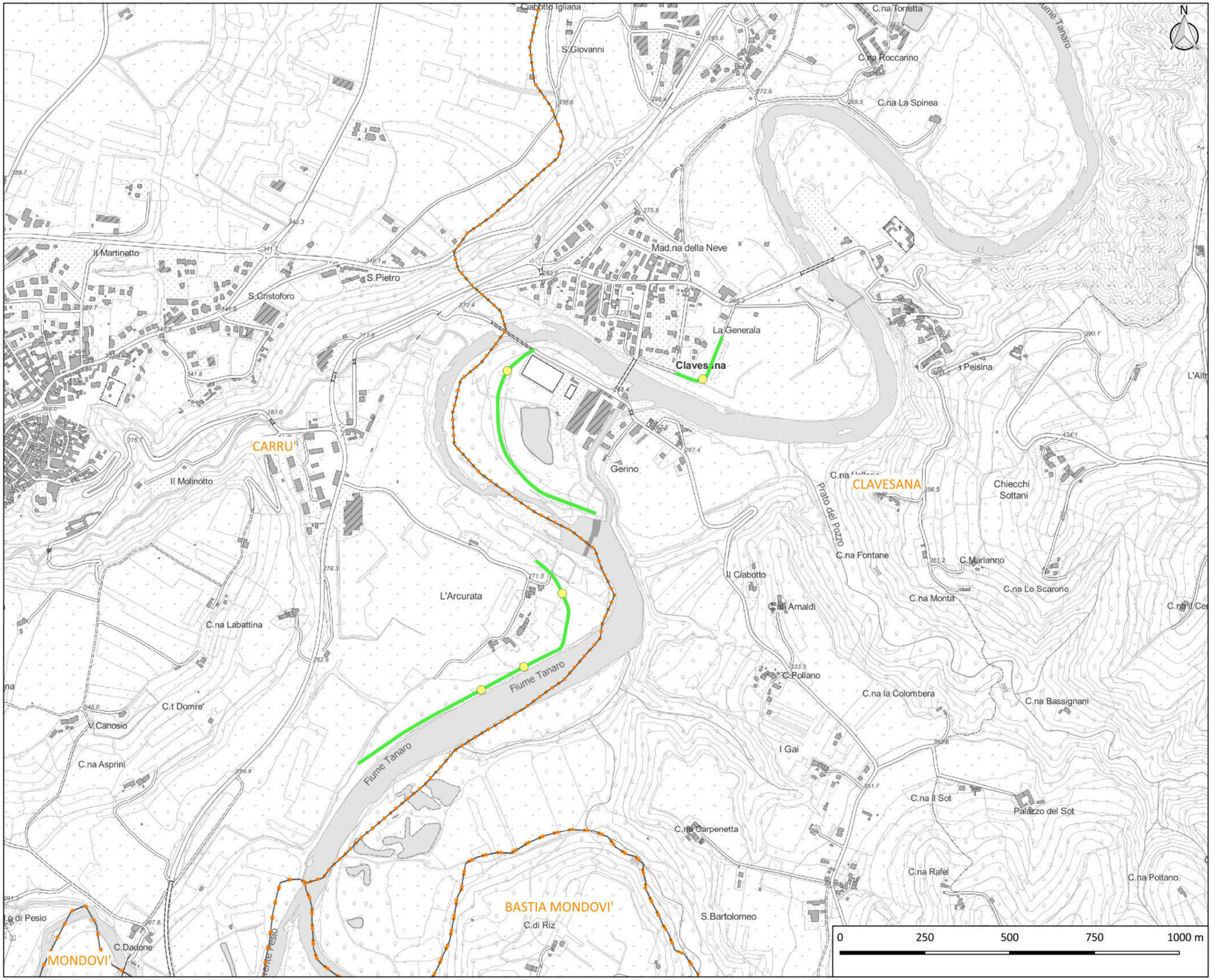

AIPo
Agenzia Interregionale per il fiume Po

Presidio Territoriale Idraulico
di Alessandria

Tavola n° 3

Fiume Tanaro

Comune di Narzole

Legenda

Confini comunali

Argini

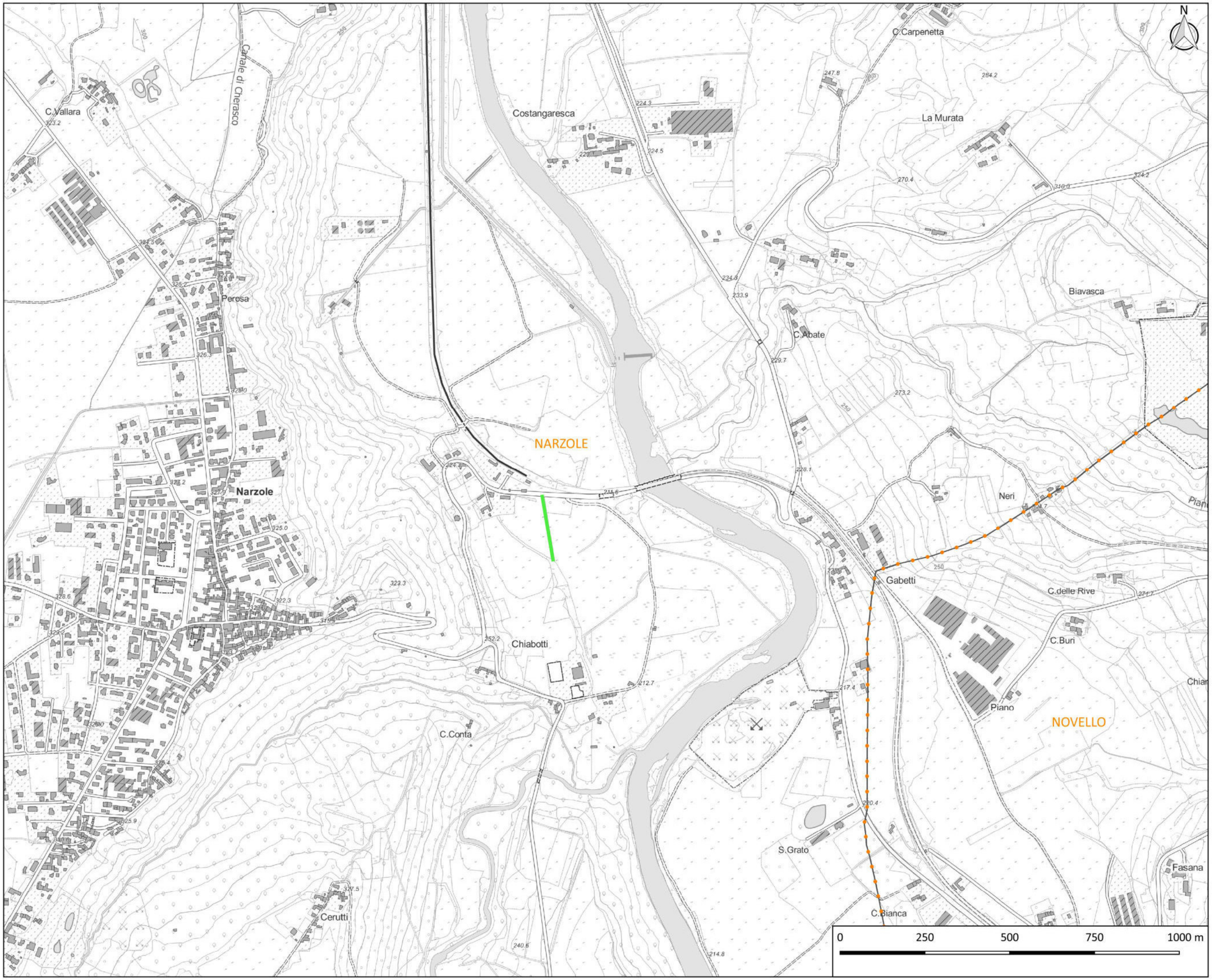

AIPo
Agenzia Interregionale per il fiume Po

Presidio Territoriale Idraulico
di Alessandria

Tavola n° 4

Fiume Tanaro

Comune di Alba

Legenda

Confini comunali

Argini

Tipologie chiaviche

- Clapet
- Clapet-Ghigliottina
- Ghigliottina

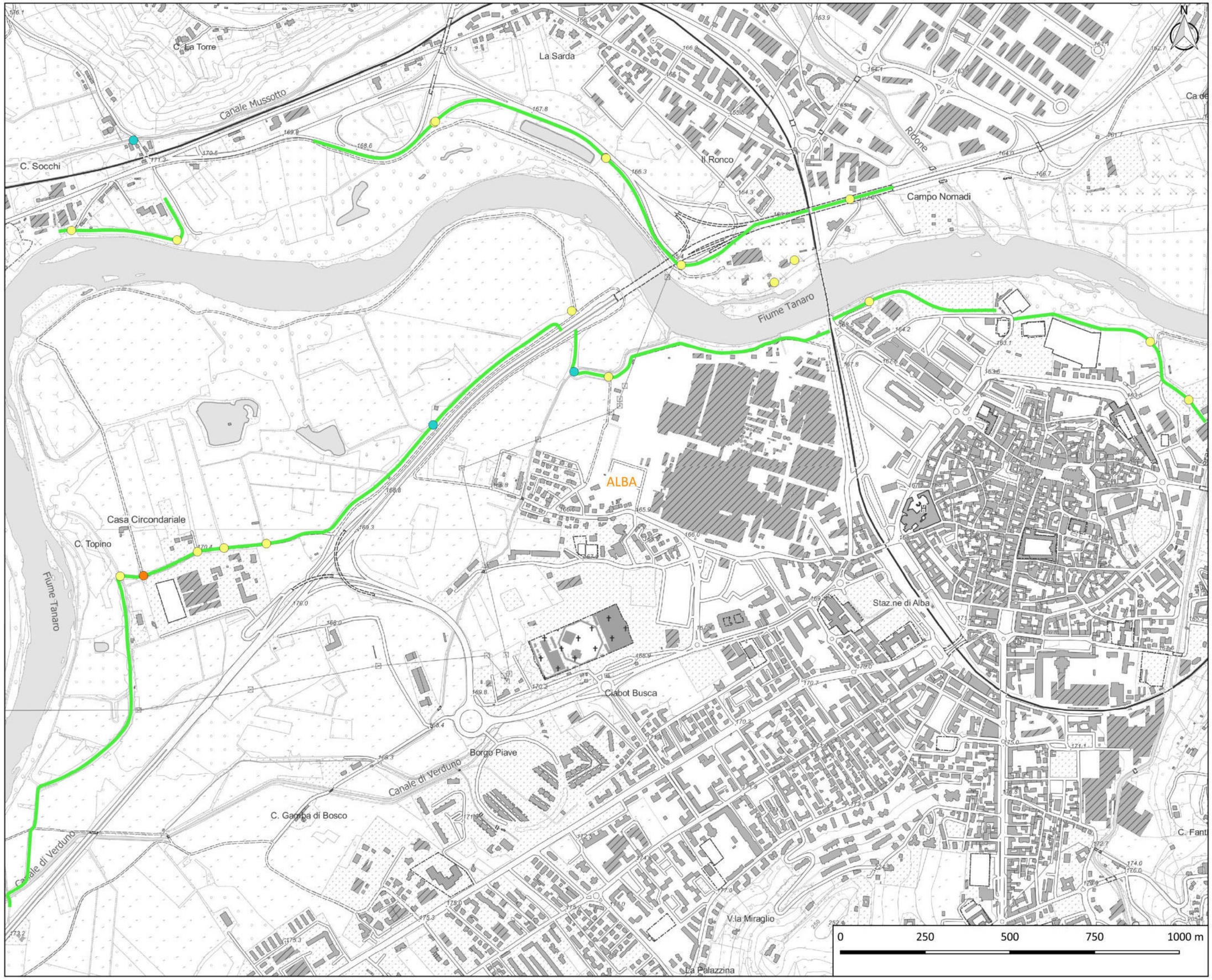

AIPo
Agenzia Interregionale per il fiume Po

Presidio Territoriale Idraulico
di Alessandria

Tavola n° 5

Fiume Tanaro

Comune di Castagnito

Legenda

Confini comunali

Argini

Tipologie chiaviche

Clapet

Ghigliottina

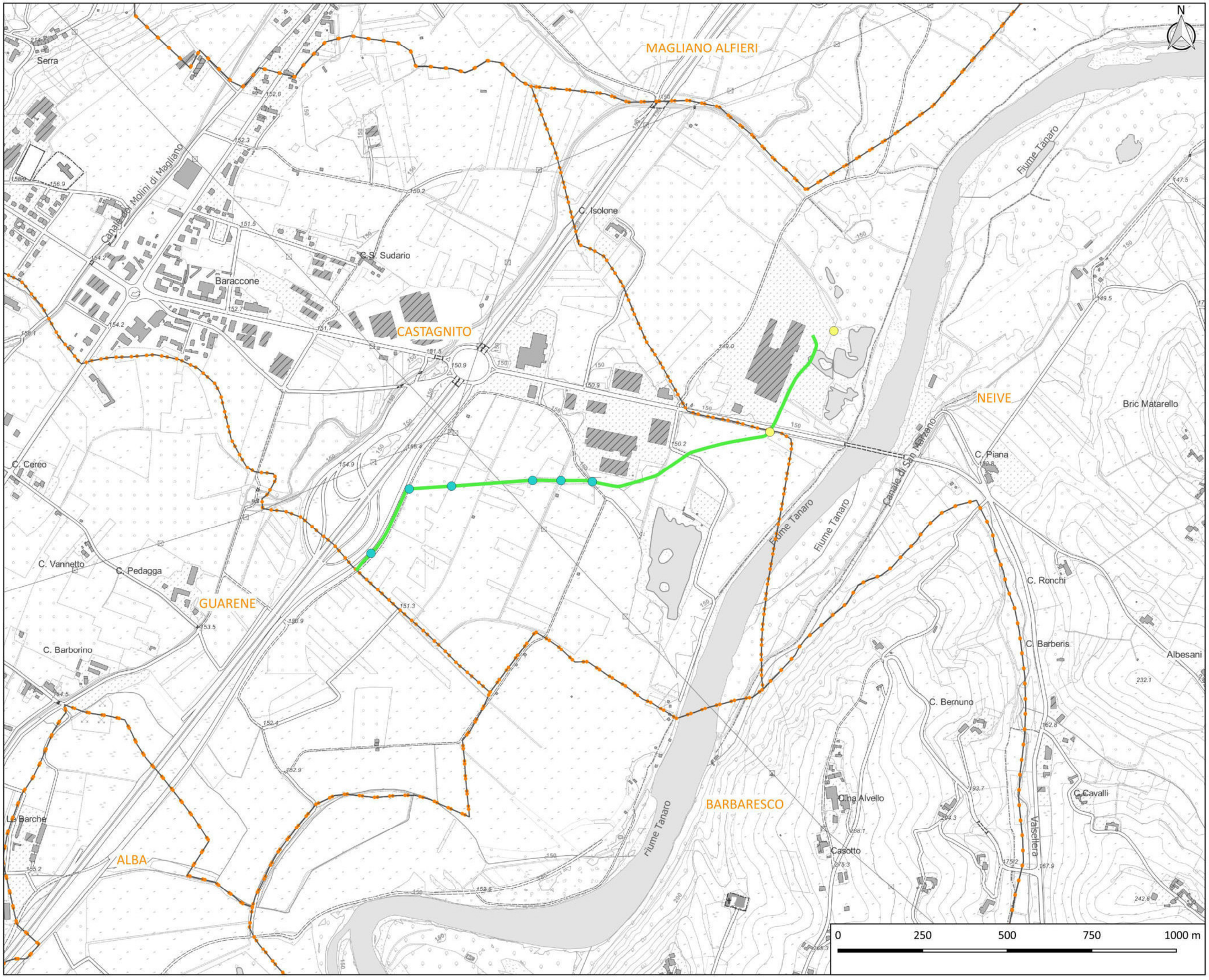

AIPo
Agenzia Interregionale per il fiume Po

Presidio Territoriale Idraulico di Alessandria

Tavola n° 6

Fiume Tanaro

Comune di Neive

Legenda

Confini comunali

Argini

Tipologie chiaviche

Clapet

Ghigliottina

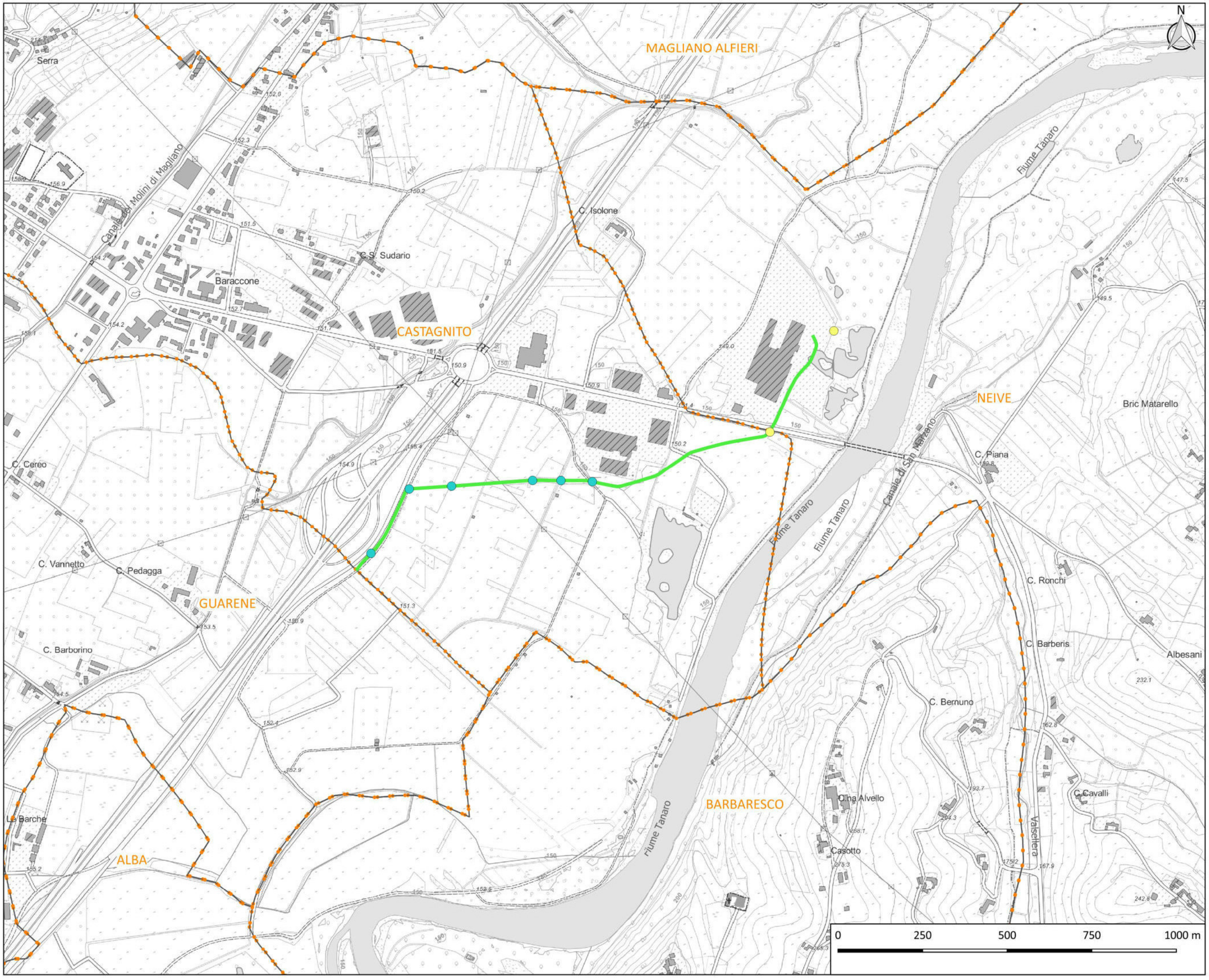

Presidio Territoriale Idraulico di Alessandria

Tavola n° 7

Fiume Tanaro

Comune di Castagnole delle Lanze

Legenda

Confini comunali

Argini

Tipologie chiaviche

Ghigliottina

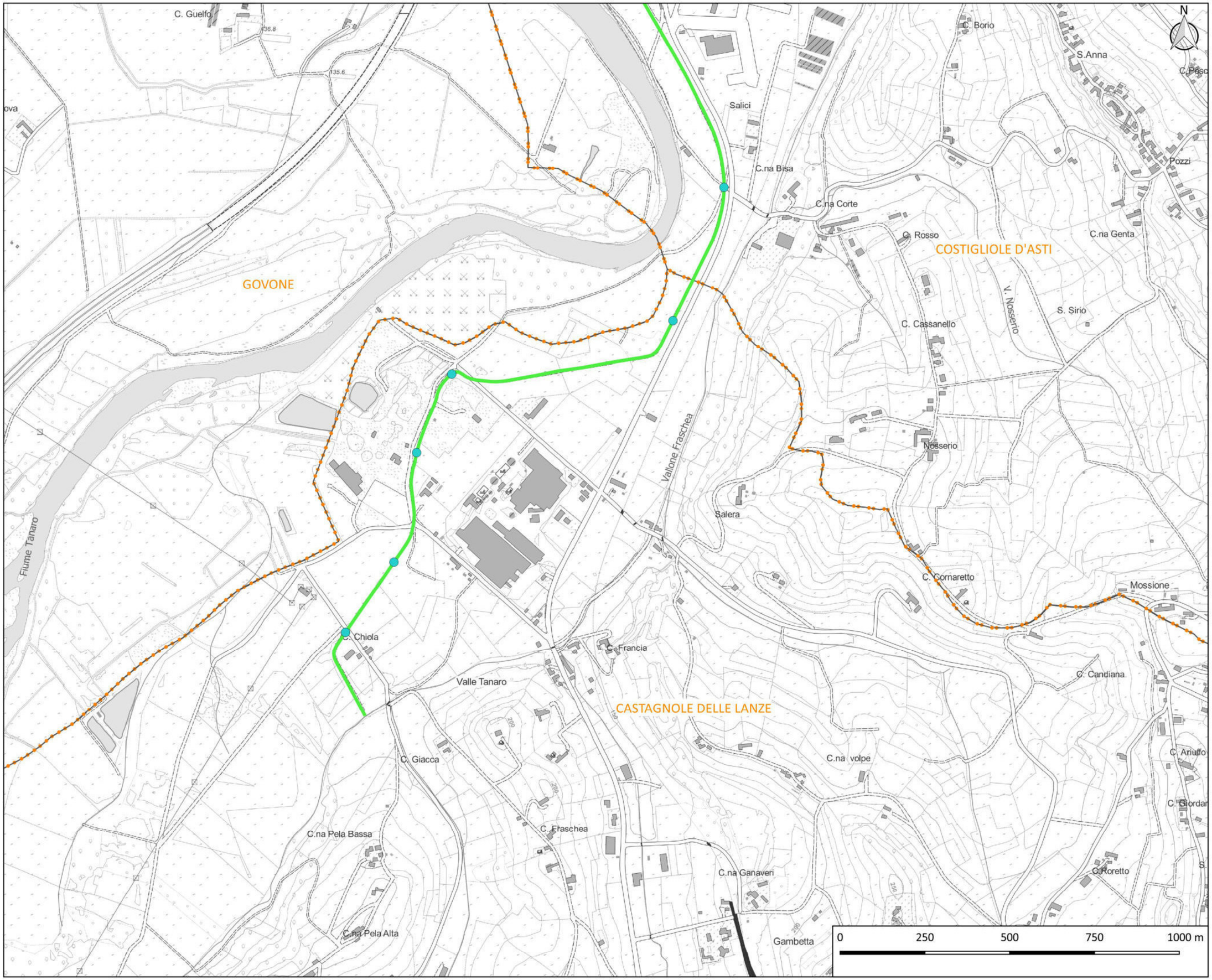

AIPo
Agenzia Interregionale per il fiume Po

Presidio Territoriale Idraulico di Alessandria

Tavola n° 8

Fiume Tanaro

Comune di Costigliole d'Asti

Legenda

Confini comunali

Argini

Tipologie chiaviche

Ghigliottina

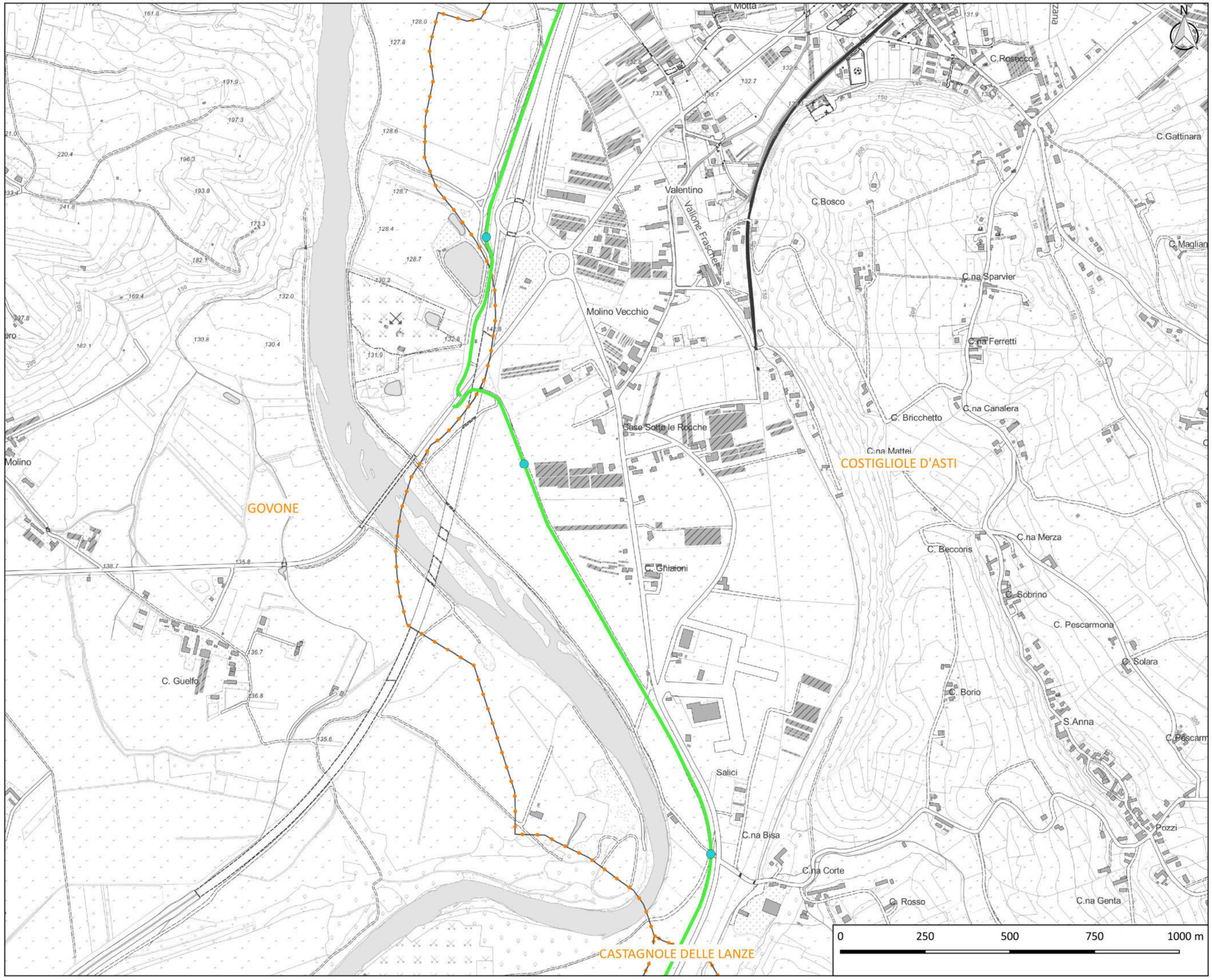

AIPo
Agenzia Interregionale per il fiume Po

Presidio Territoriale Idraulico di Alessandria

Tavola n° 9

Fiume Tanaro

Comune di Costigliole d'Asti

Legenda

Confini comunali

Argini

Tipologie chiaviche

Ghigliottina

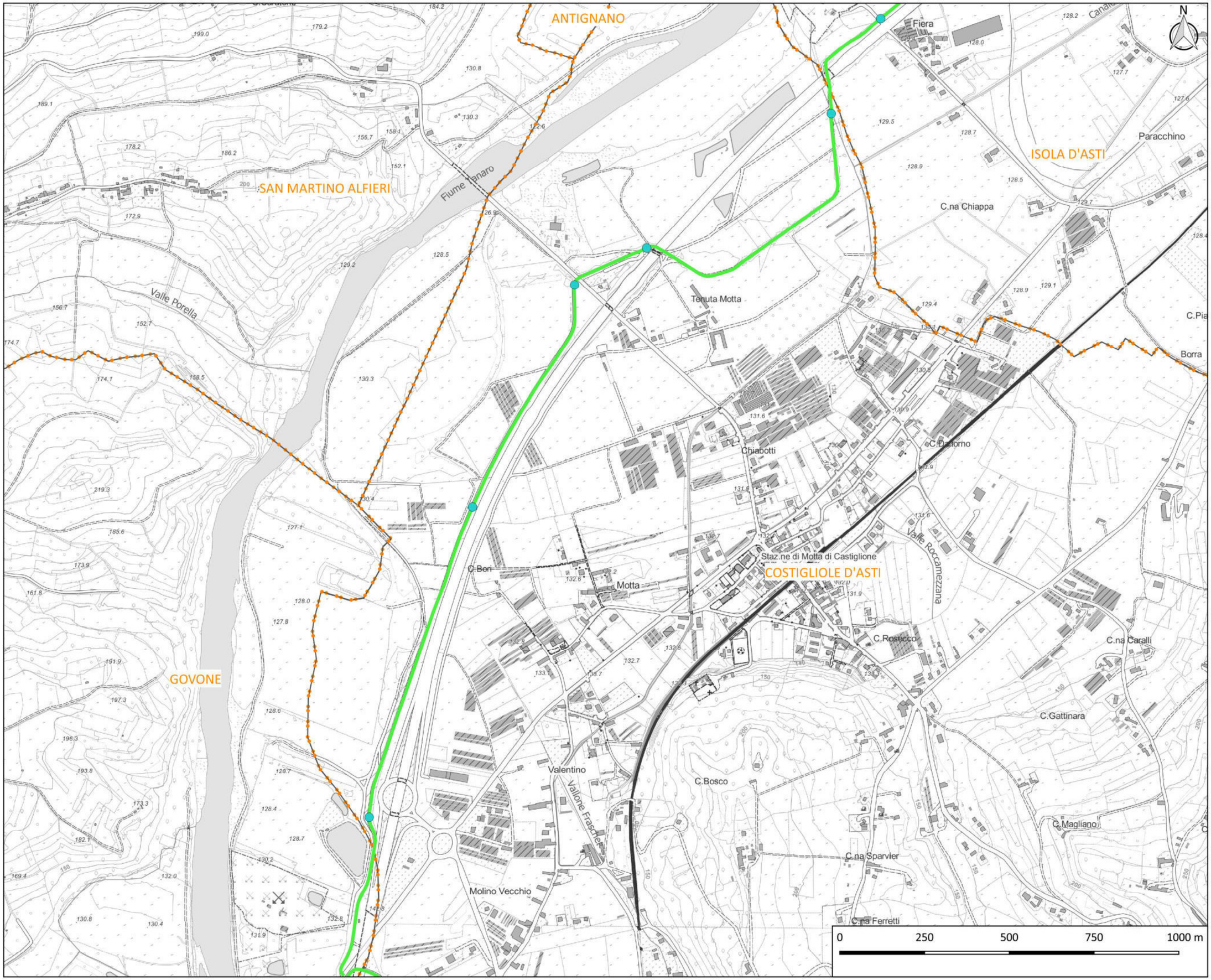

AIPo
Agenzia Interregionale per il fiume Po

Presidio Territoriale Idraulico di Alessandria

Tavola n° 10

Fiume Tanaro

Comune di Isola d'Asti

Legenda

Confini comunali

Argini

Tipologie chiaviche

Clapet

Ghigliottina

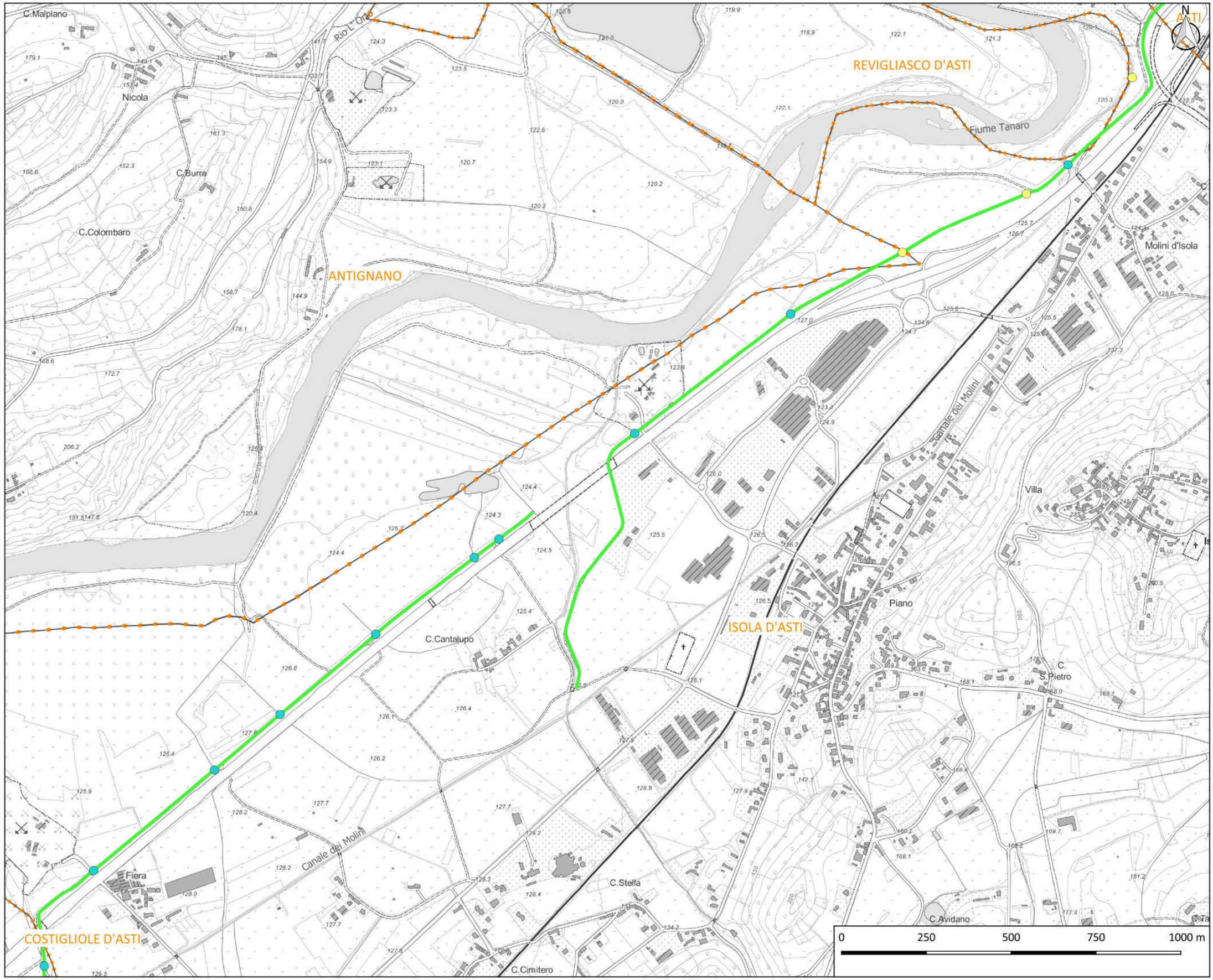

AIPo
Agenzia Interregionale per il fiume Po

Presidio Territoriale Idraulico di Alessandria

Tavola n° 11

Fiume Tanaro

Comune di Revigliasco d'Asti

Legenda

Confini comunali

Argini

Tipologie chiaviche

Clapet

Ghigliottina

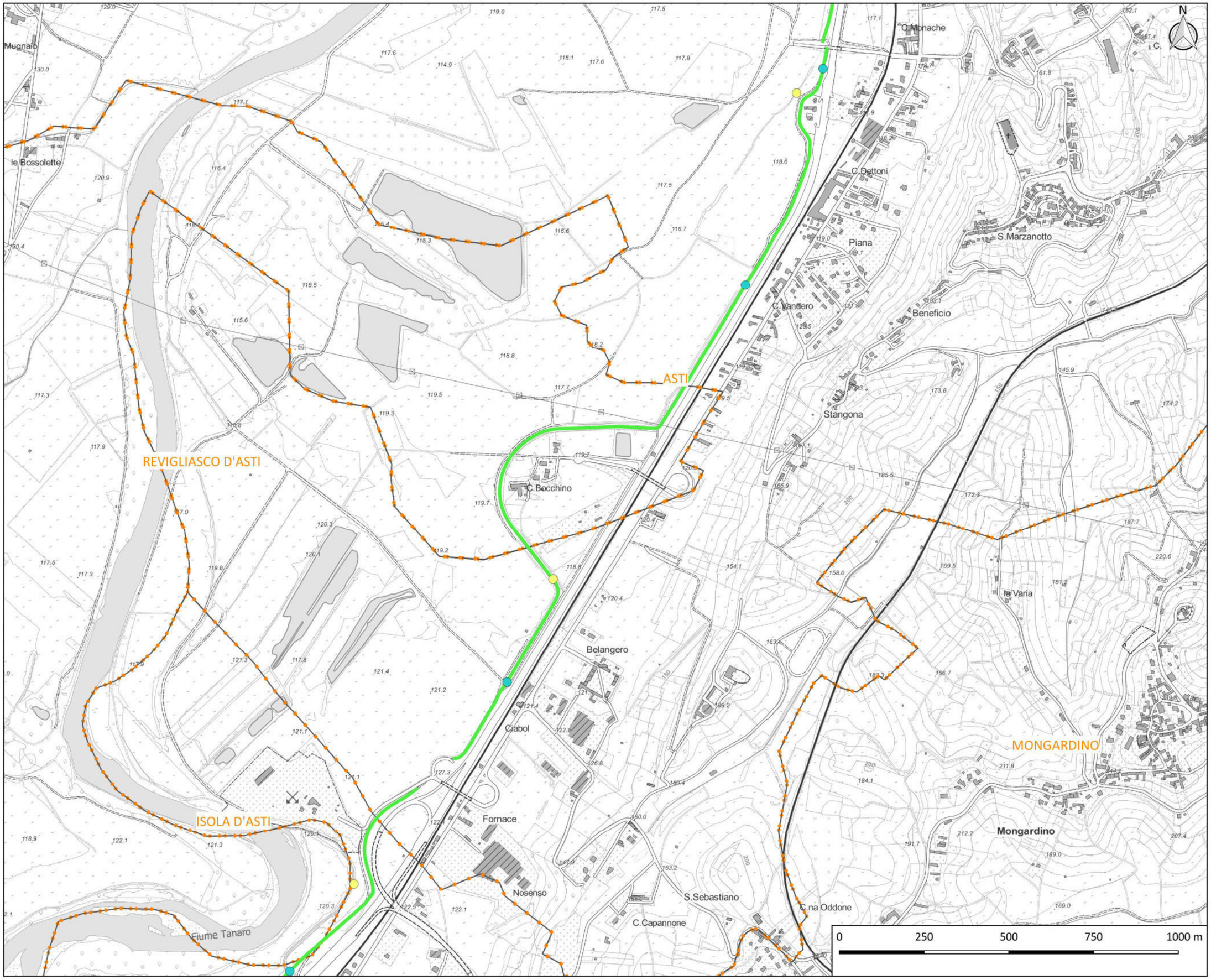

AIPo
Agenzia Interregionale per il fiume Po

Presidio Territoriale Idraulico di Alessandria

Tavola n° 12

Fiume Tanaro

Comune di Asti

Legenda

Confini comunali

Argini

Tipologie chiaviche

Clapet

Ghigliottina

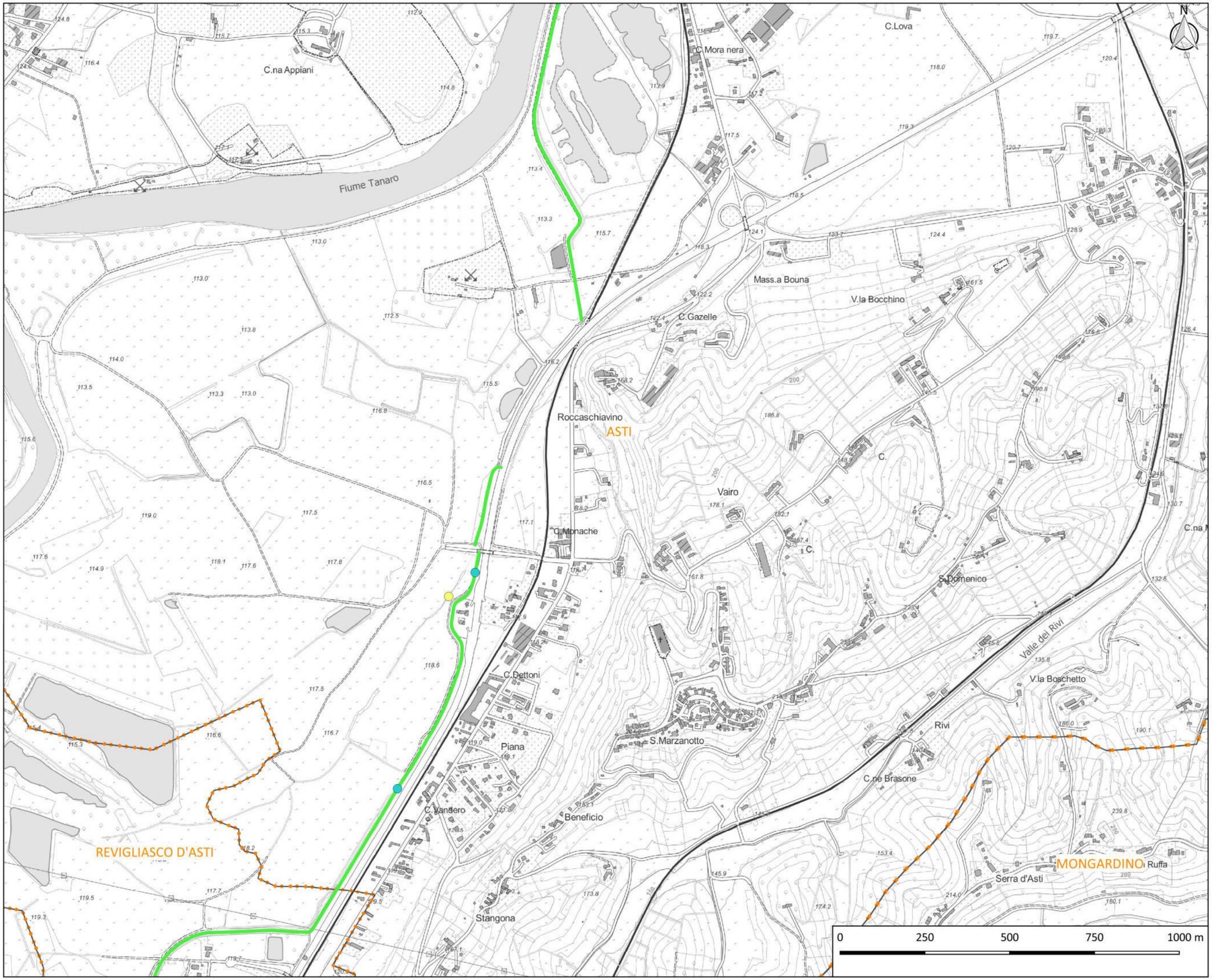

AIPo
Agenzia Interregionale per il fiume Po

Presidio Territoriale Idraulico di Alessandria

Tavola n° 13

Fiume Tanaro

Comune di Asti

Legenda

- Confini comunali
- Argini
- Muri spondali

Tipologie chiaviche

- Clapet
- Clapet-Ghigliottina
- Ghigliottina

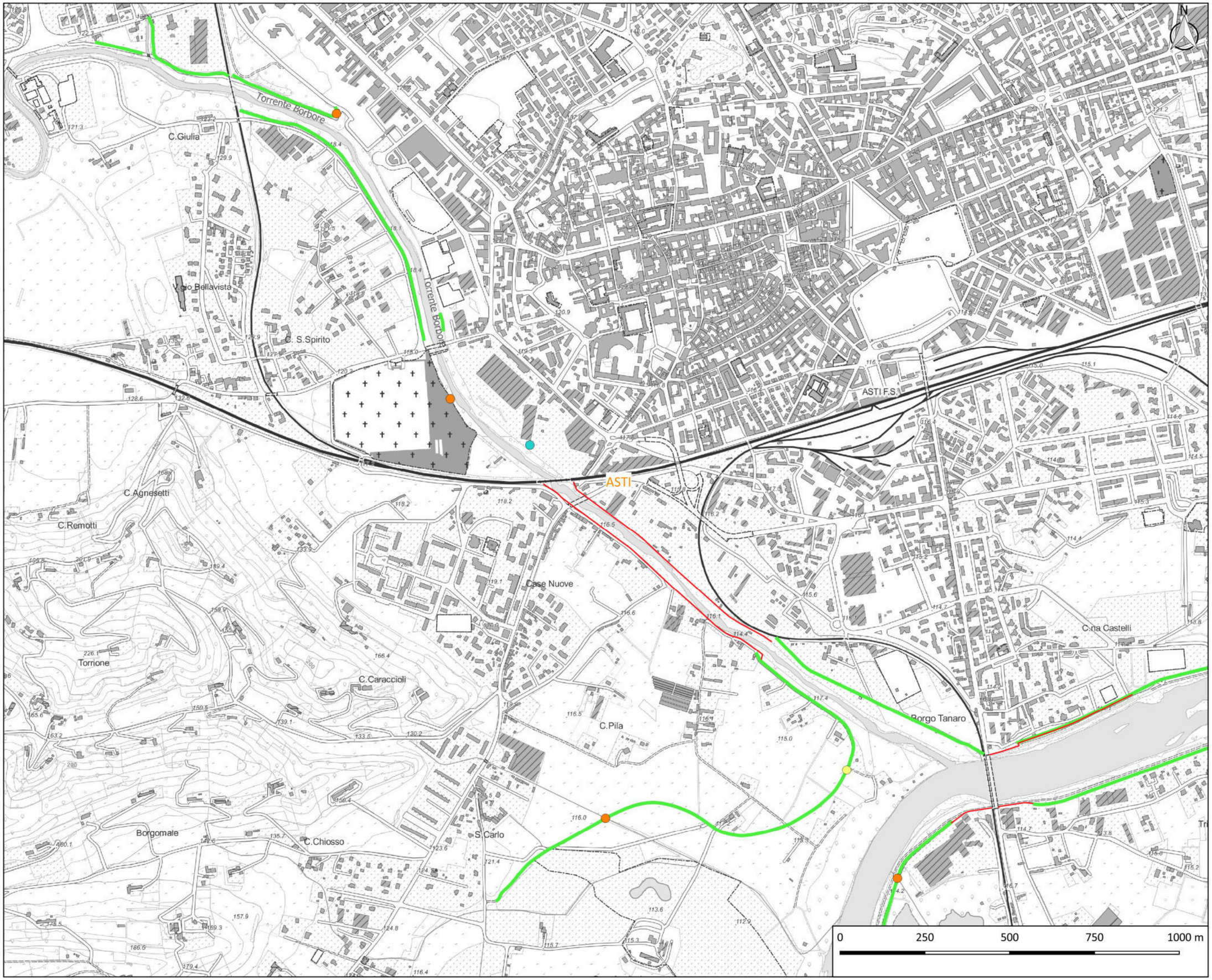

AIPo
Agenzia Interregionale per il fiume Po

Presidio Territoriale Idraulico di Alessandria

Tavola n° 14

Fiume Tanaro

Comune di Asti

Legenda

- Confini comunali
- Argini
- Muri spondali

Tipologie chiaviche

- Clapet
- Clapet-Ghigliottina
- Ghigliottina

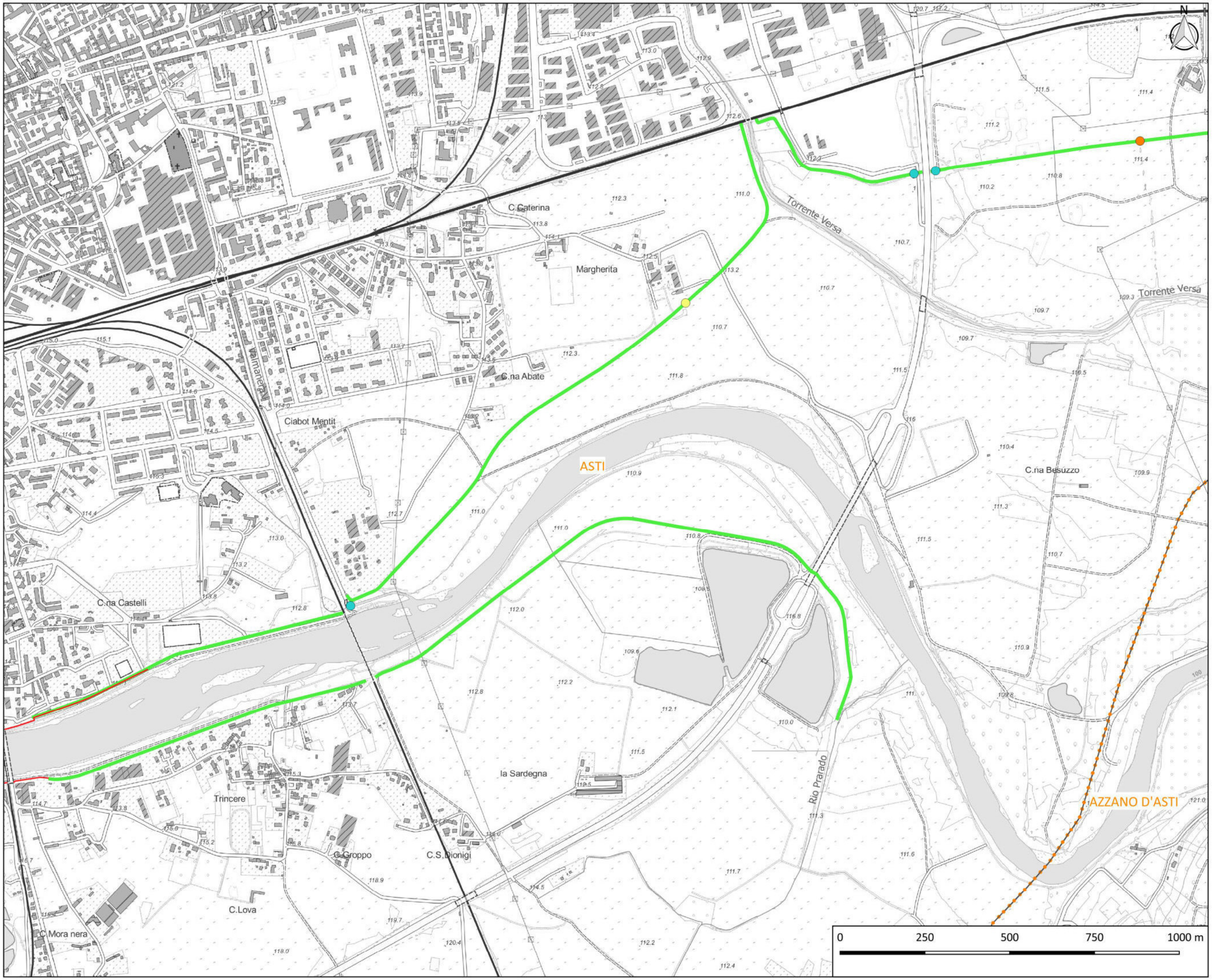

AIPo
Agenzia Interregionale per il fiume Po

Presidio Territoriale Idraulico di Alessandria

Tavola n° 15

Fiume Tanaro

Comune di Asti

Legenda

Confini comunali

Argini

Tipologie chiaviche

Clapet-Ghigliottina

Ghigliottina

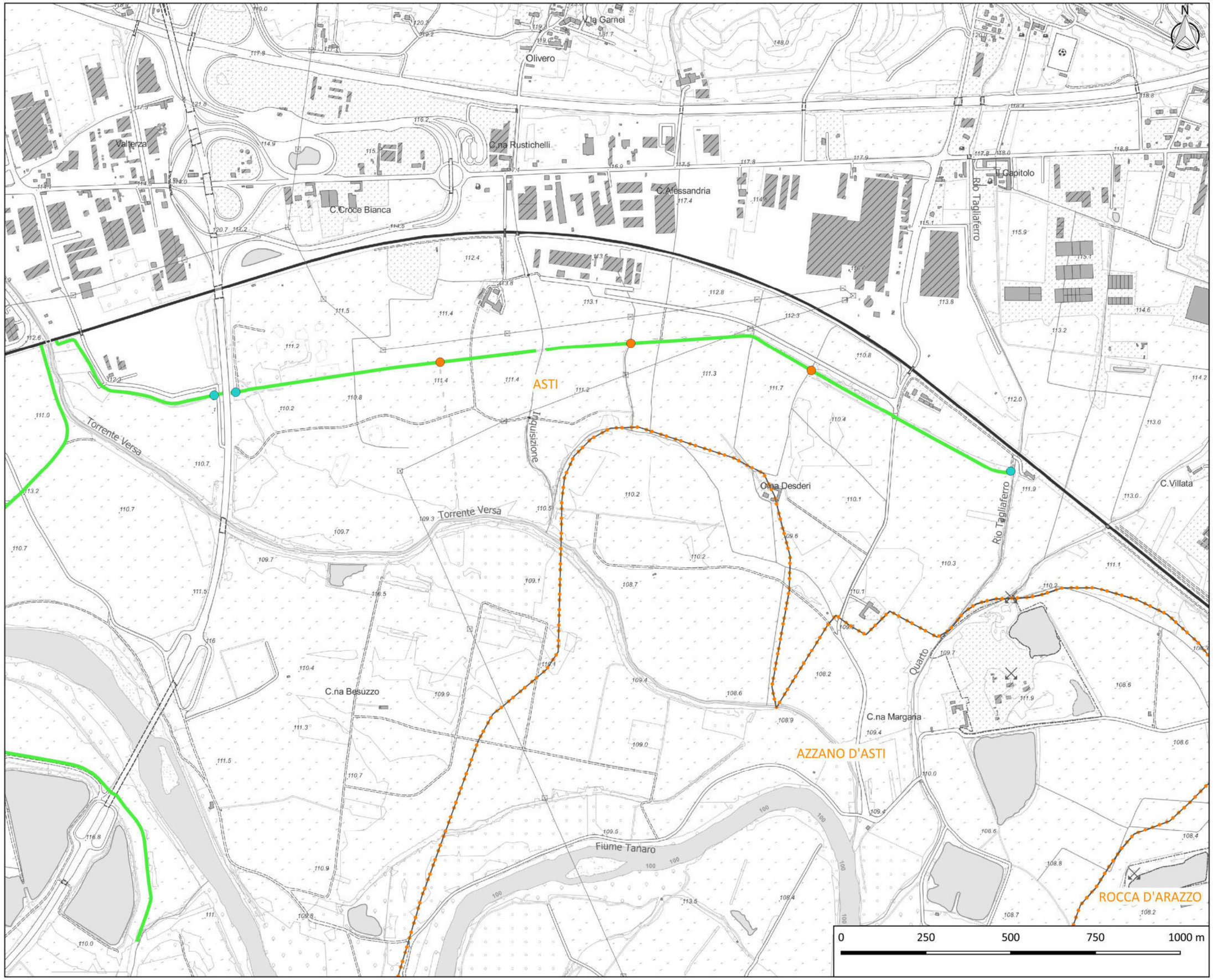

AIPo
Agenzia Interregionale per il fiume Po

Presidio Territoriale Idraulico di Alessandria

Tavola n° 16

Fiume Tanaro

Comune di Castello di Annone

Legenda

Confini comunali

Argini

Tipologie chiaviche

Clapet-Ghigliottina

Ghigliottina

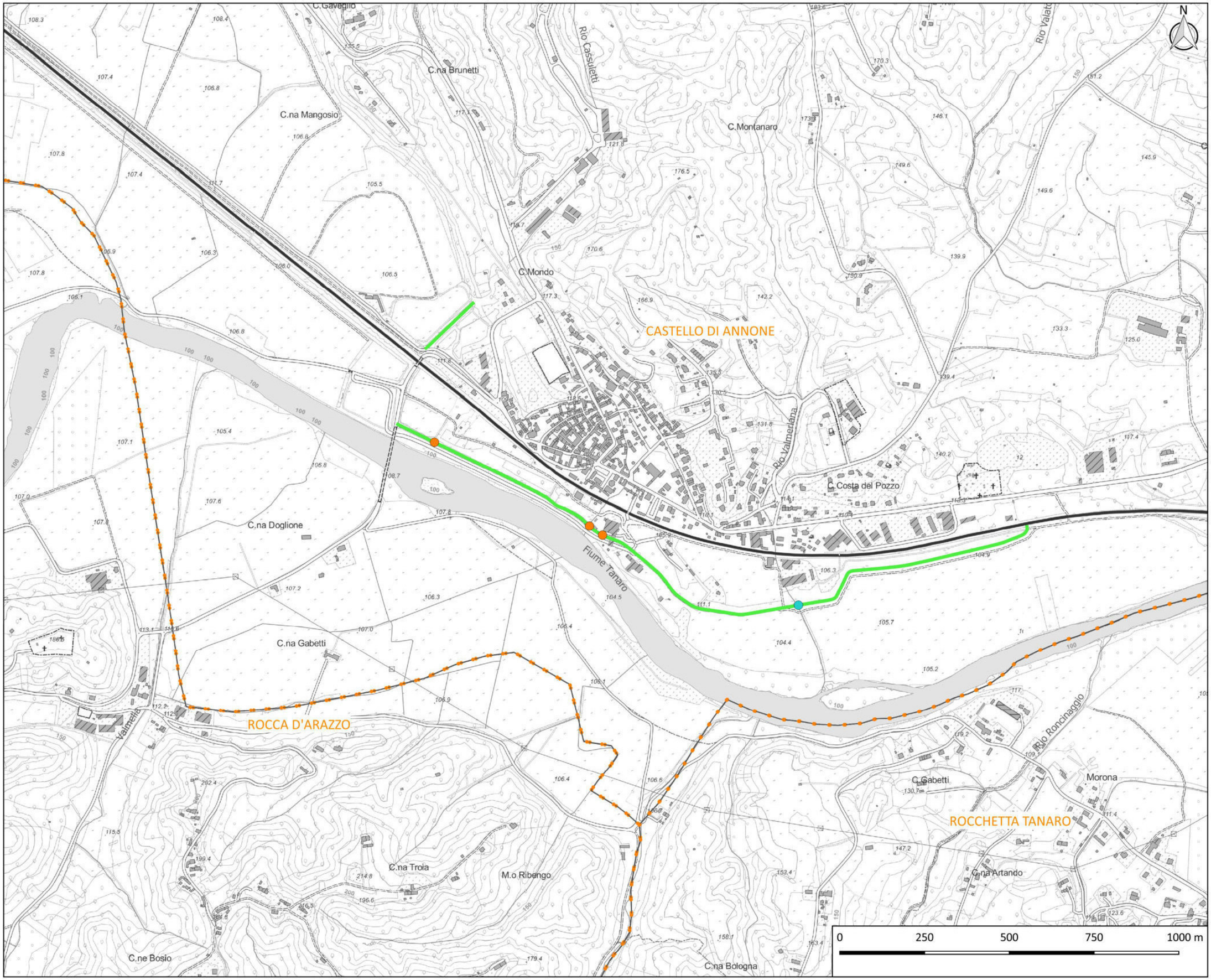

AIPo
Agenzia Interregionale per il fiume Po

Presidio Territoriale Idraulico di Alessandria

Tavola n° 17

Fiume Tanaro

Comune di Rocchetta Tanaro

Legenda

- Confini comunali
- Argini
- Muri spondali

Tipologie chiaviche

- Clapet-Ghigliottina
- Ghigliottina

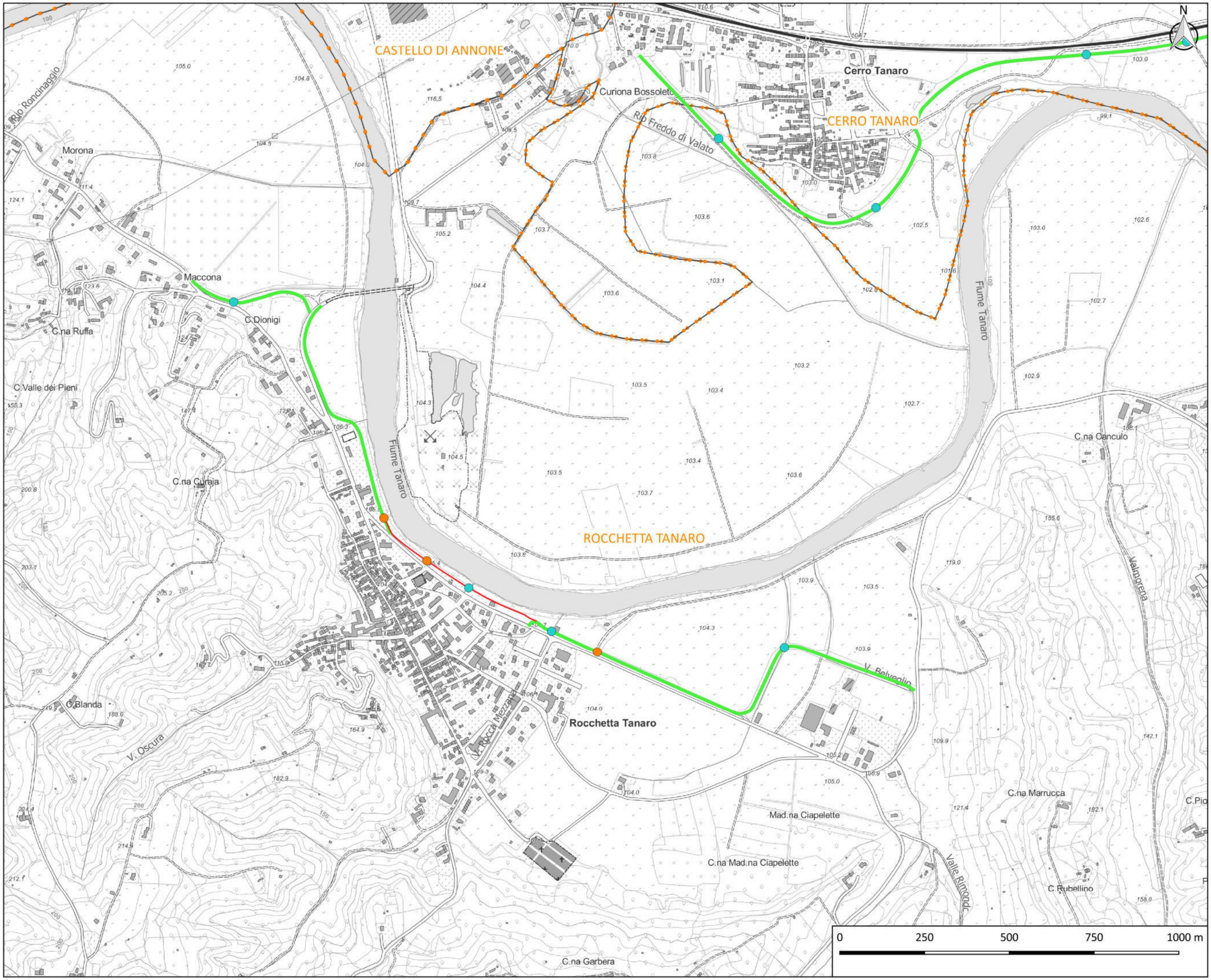

AIPo
Agenzia Interregionale per il fiume Po

Presidio Territoriale Idraulico di Alessandria

Tavola n° 18

Fiume Tanaro

Comune di Cerro Tanaro

Legenda

Confini comunali

Argini

Tipologie chiaviche

Ghigliottina

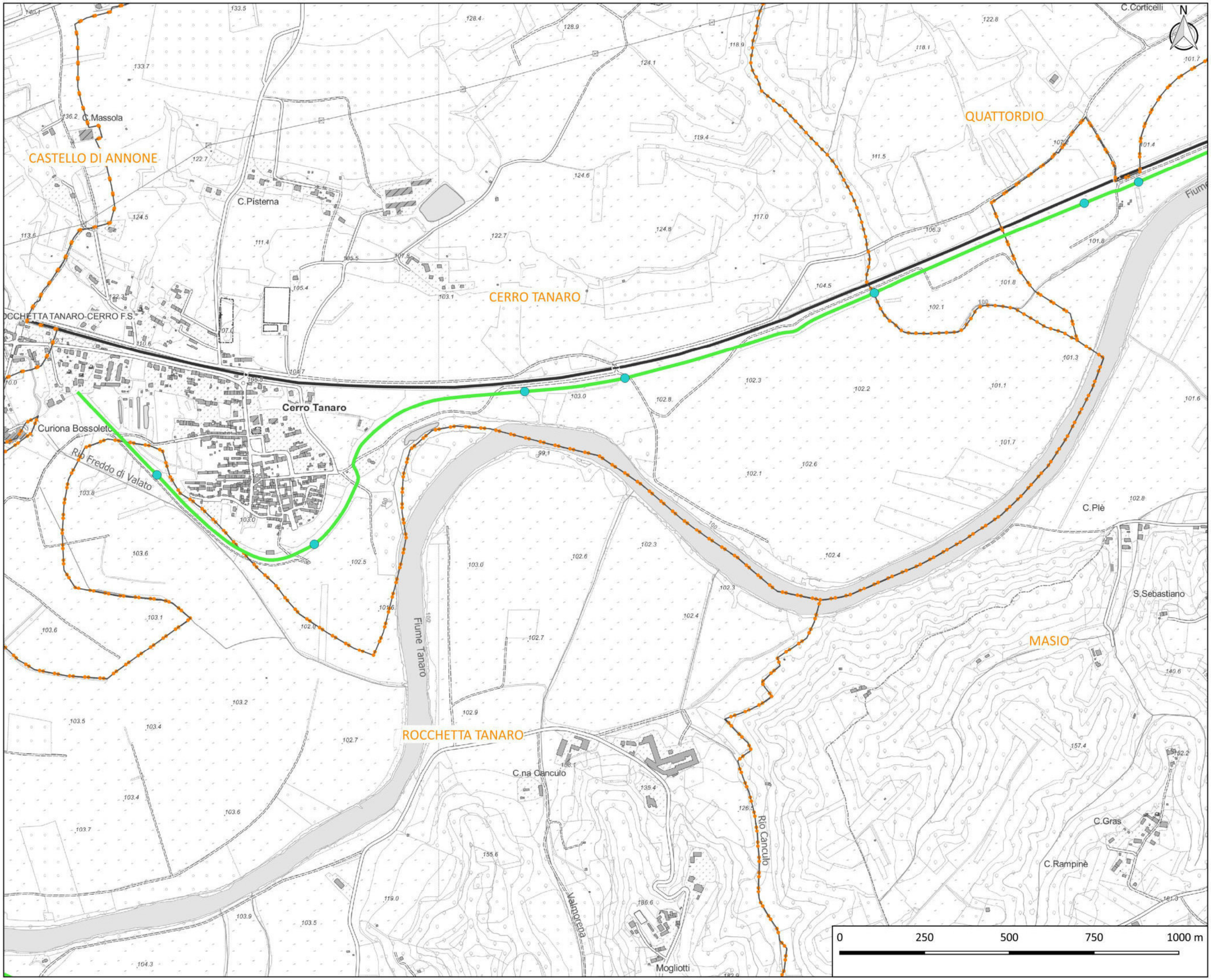

AIPo
Agenzia Interregionale per il fiume Po

Presidio Territoriale Idraulico di Alessandria

Tavola n° 20

Fiume Tanaro

Comune di Masio

Legenda

Confini comunali

Argini

Tipologie chiaviche

Ghigliottina

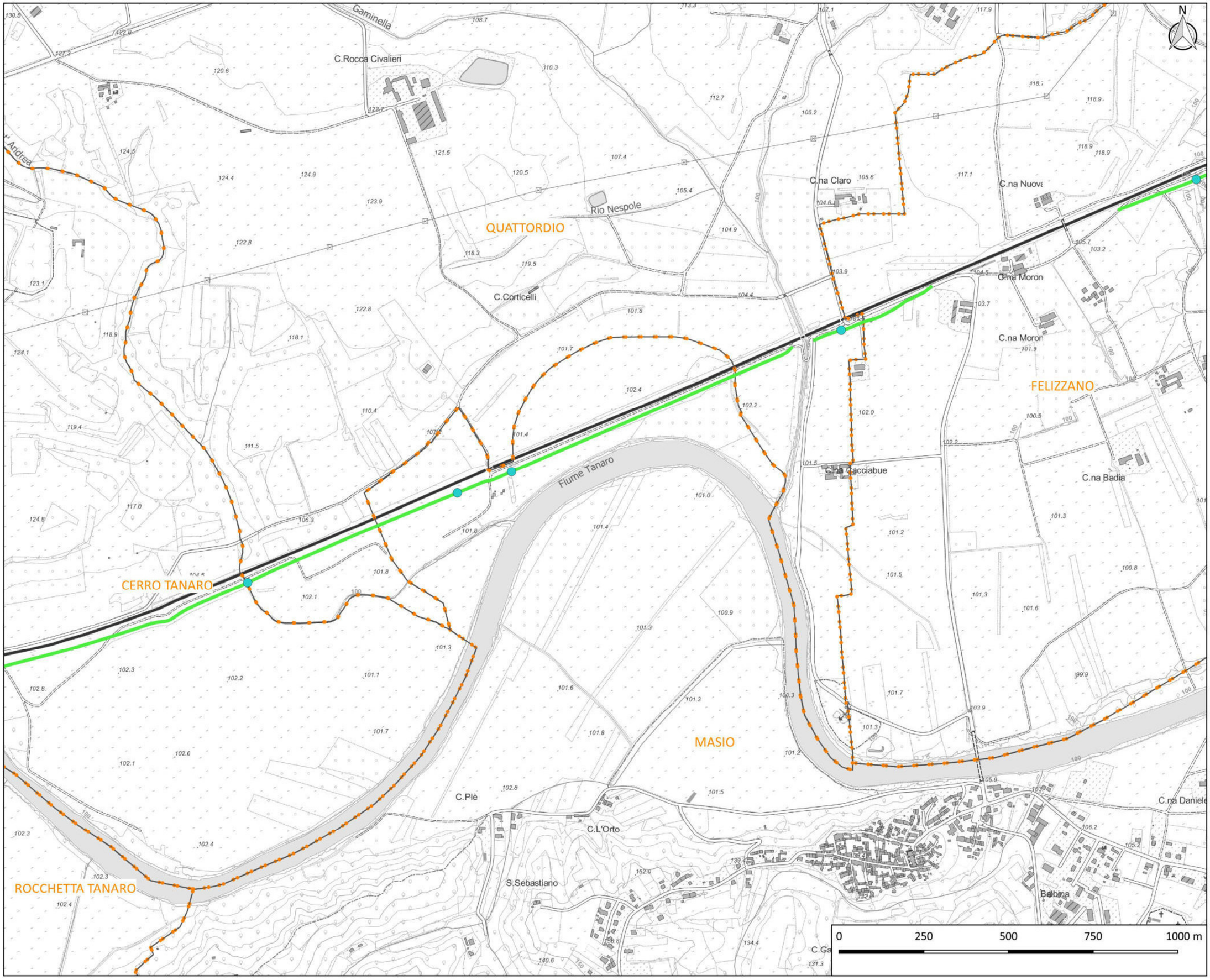

AIPo
Agenzia Interregionale per il fiume Po

Presidio Territoriale Idraulico di Alessandria

Tavola n° 21

Fiume Tanaro

Comune di Felizzano

Legenda

Confini comunali

Argini

Tipologie chiaviche

- Clapet
- Clapet-Ghigliottina
- Ghigliottina

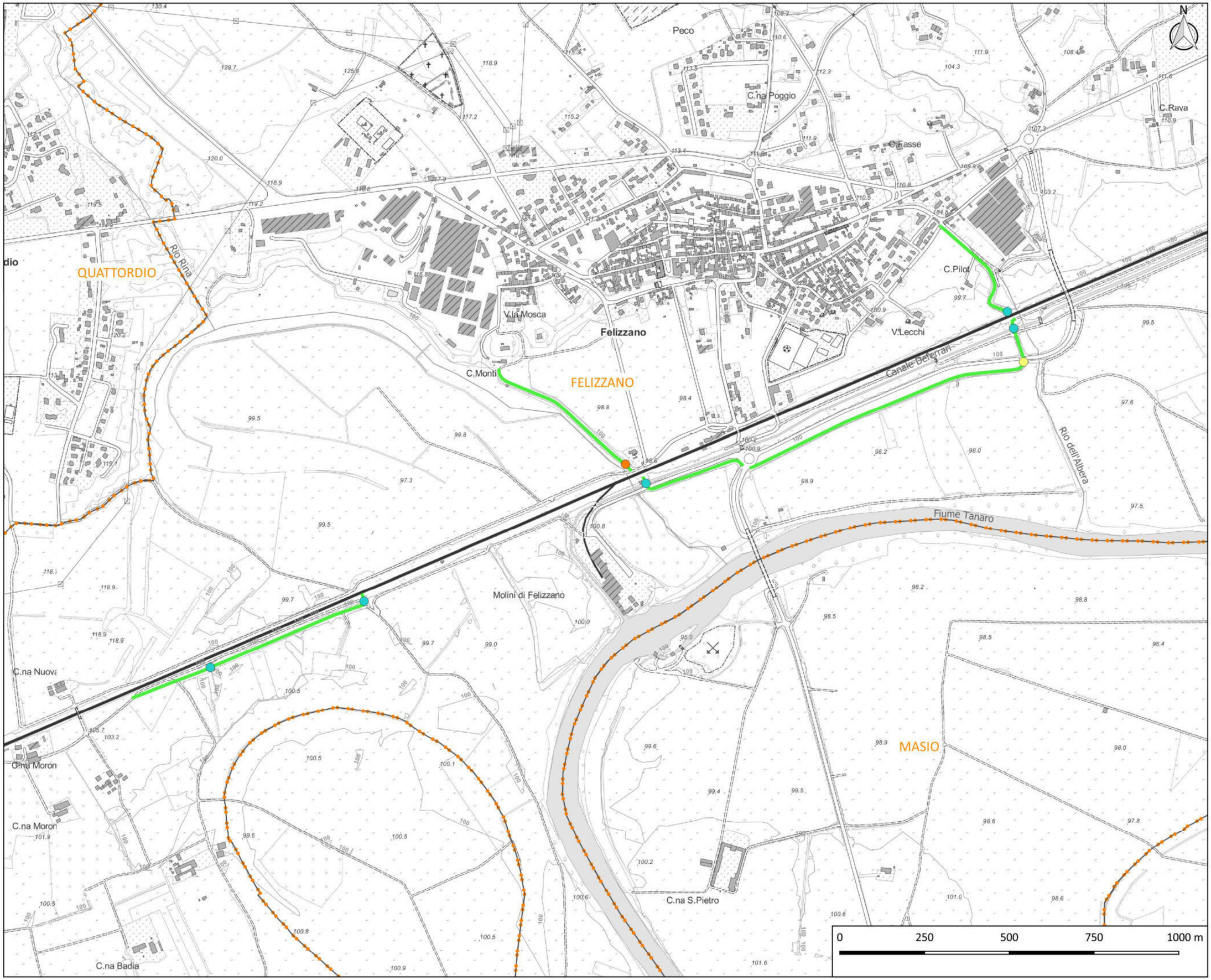

AIPo
Agenzia Interregionale per il fiume Po

Presidio Territoriale Idraulico di Alessandria

Tavola n° 22

Fiume Tanaro

Comune di Solero

Legenda

Confini comunali

Argini

Tipologie chiaviche

Clapet-Ghigliottina

Ghigliottina

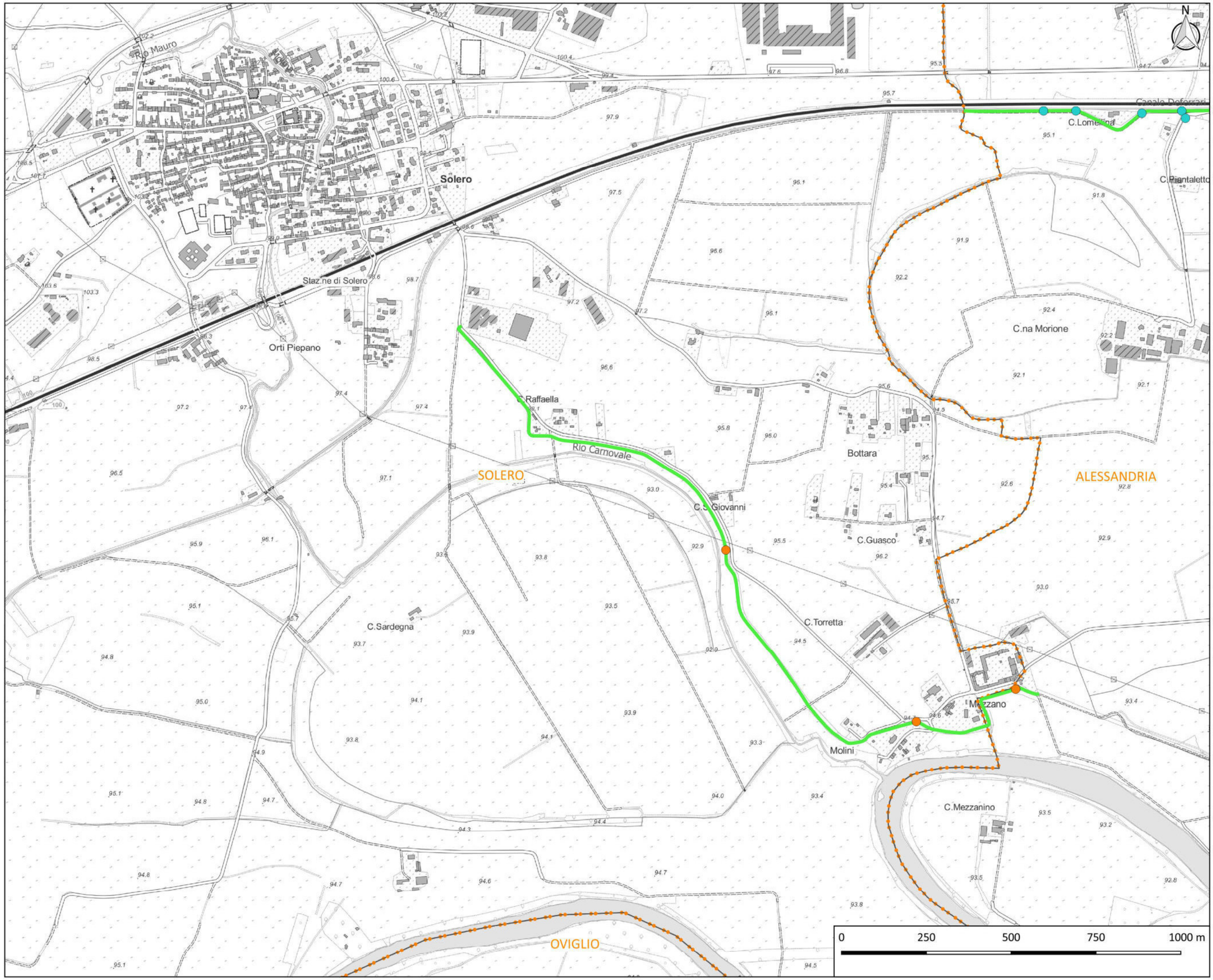

AIPo
Agenzia Interregionale per il fiume Po

Presidio Territoriale Idraulico di Alessandria

Tavola n° 23

Fiume Tanaro

Comune di Alessandria

Legenda

- Confini comunali
- Argini

Tipologie chiaviche

- Clapet
- Clapet-Ghigliottina
- Ghigliottina

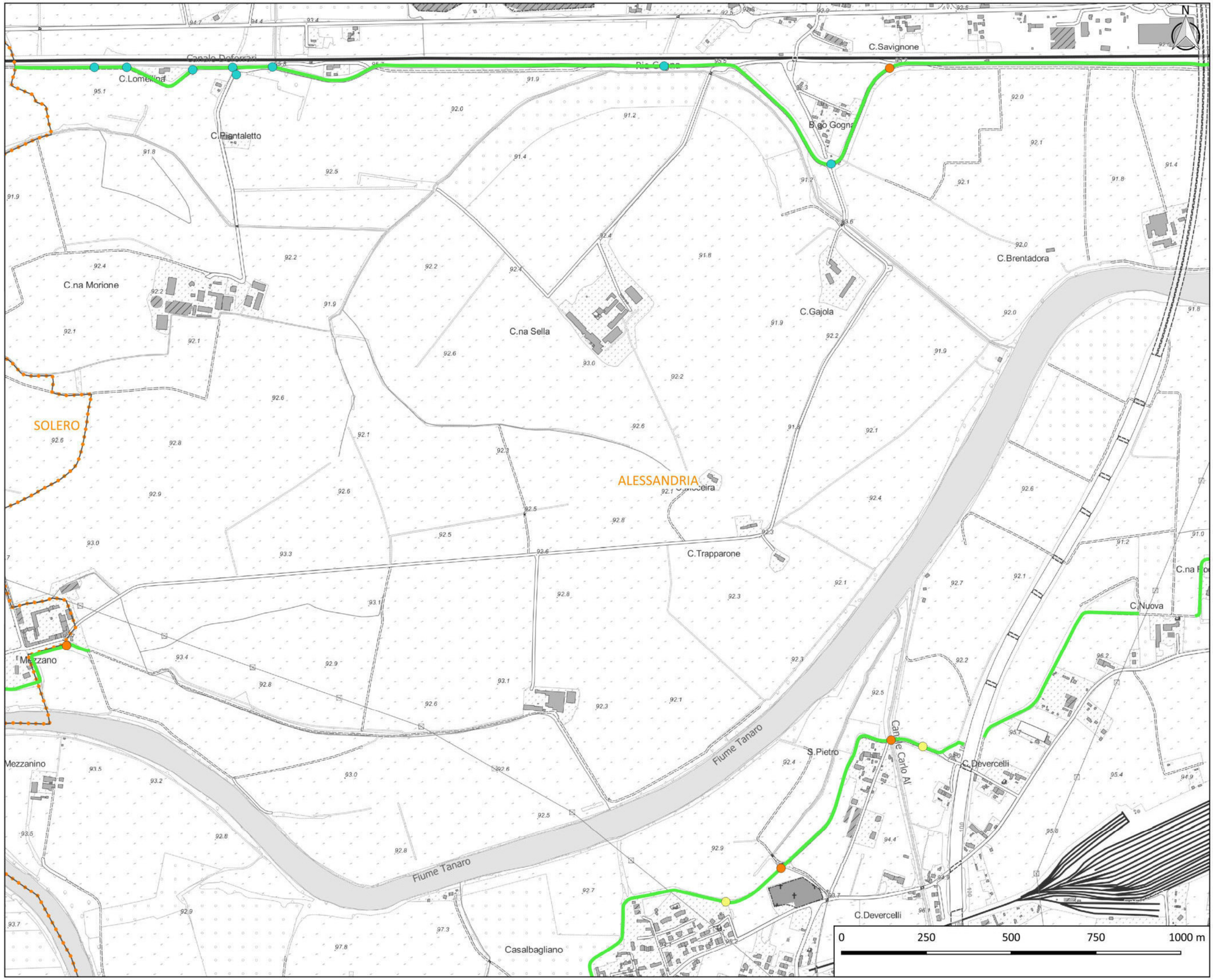

AIPo
Agenzia Interregionale per il fiume Po

Presidio Territoriale Idraulico di Alessandria

Tavola n° 24

Fiume Tanaro

Comune di Alessandria

Legenda

- Confini comunali
- Argini
- Muri spondali

Tipologie chiaviche

- Clapet
- Clapet-Ghigliottina
- Ghigliottina

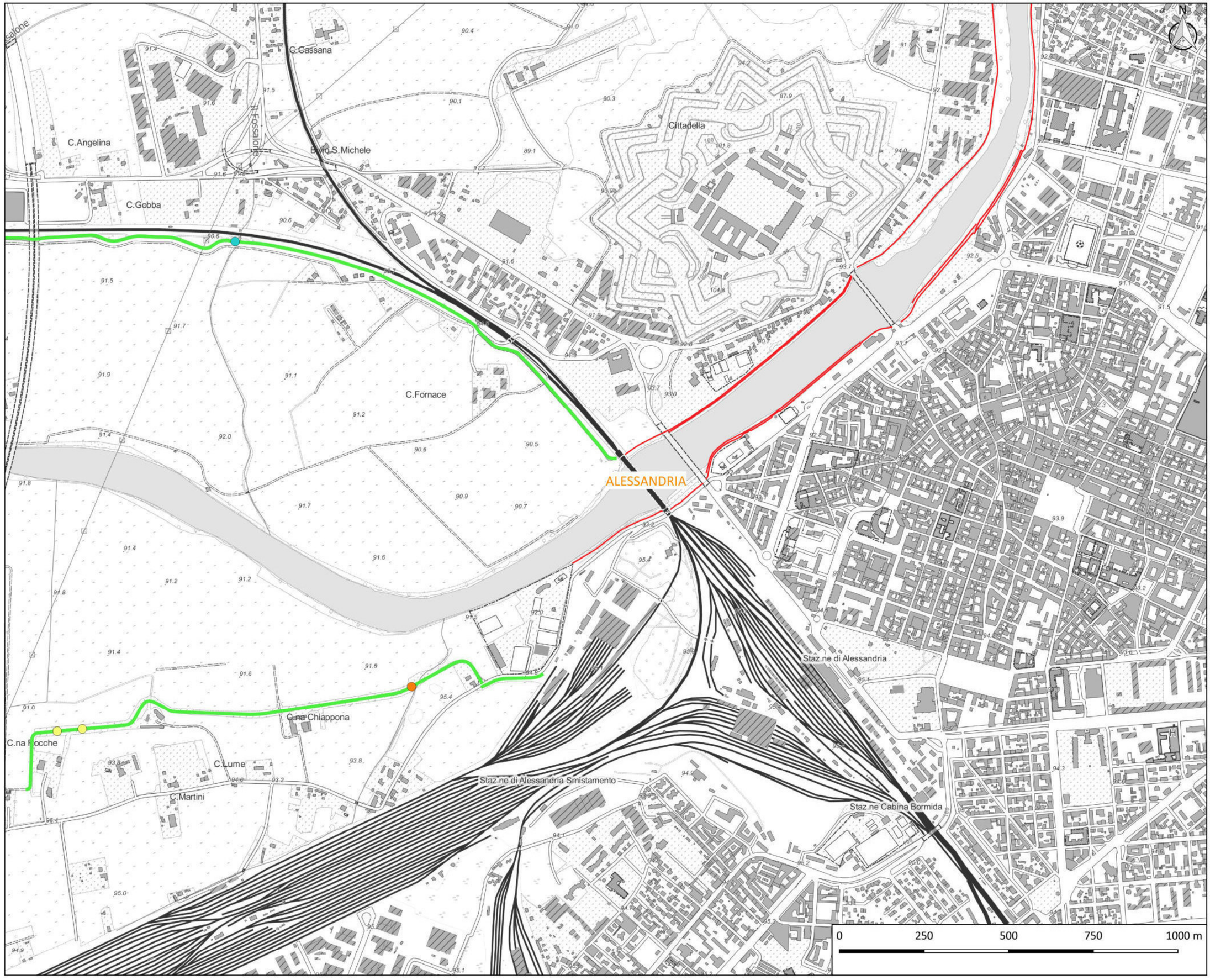

AIPo
Agenzia Interregionale per il fiume Po

Presidio Territoriale Idraulico di Alessandria

Tavola n° 35

Torrente Belbo

Comune di Santo Stefano Belbo

Legenda

- Confini comunali
- Argini
- Muri spondali

Tipologie chiaviche

- Clapet

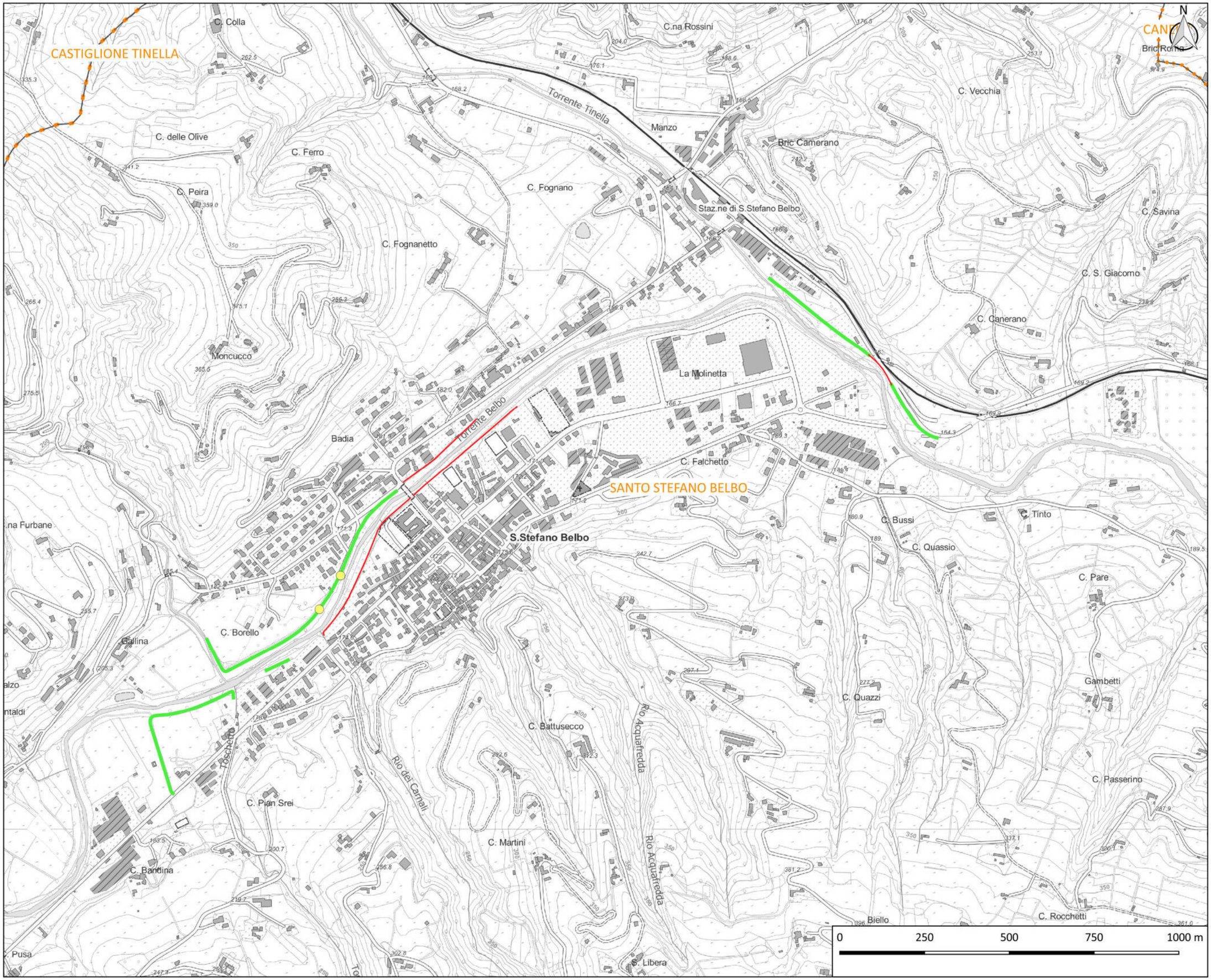

AIPo
Agenzia Interregionale per il fiume Po

Presidio Territoriale Idraulico di Alessandria

Tavola n° 36

Torrente Belbo

Comune di Santo Stefano Belbo

Legenda

- Confini comunali
- Argini
- Muri spondali

Tipologie chiaviche

- Clapet-Ghigliottina
- Ghigliottina

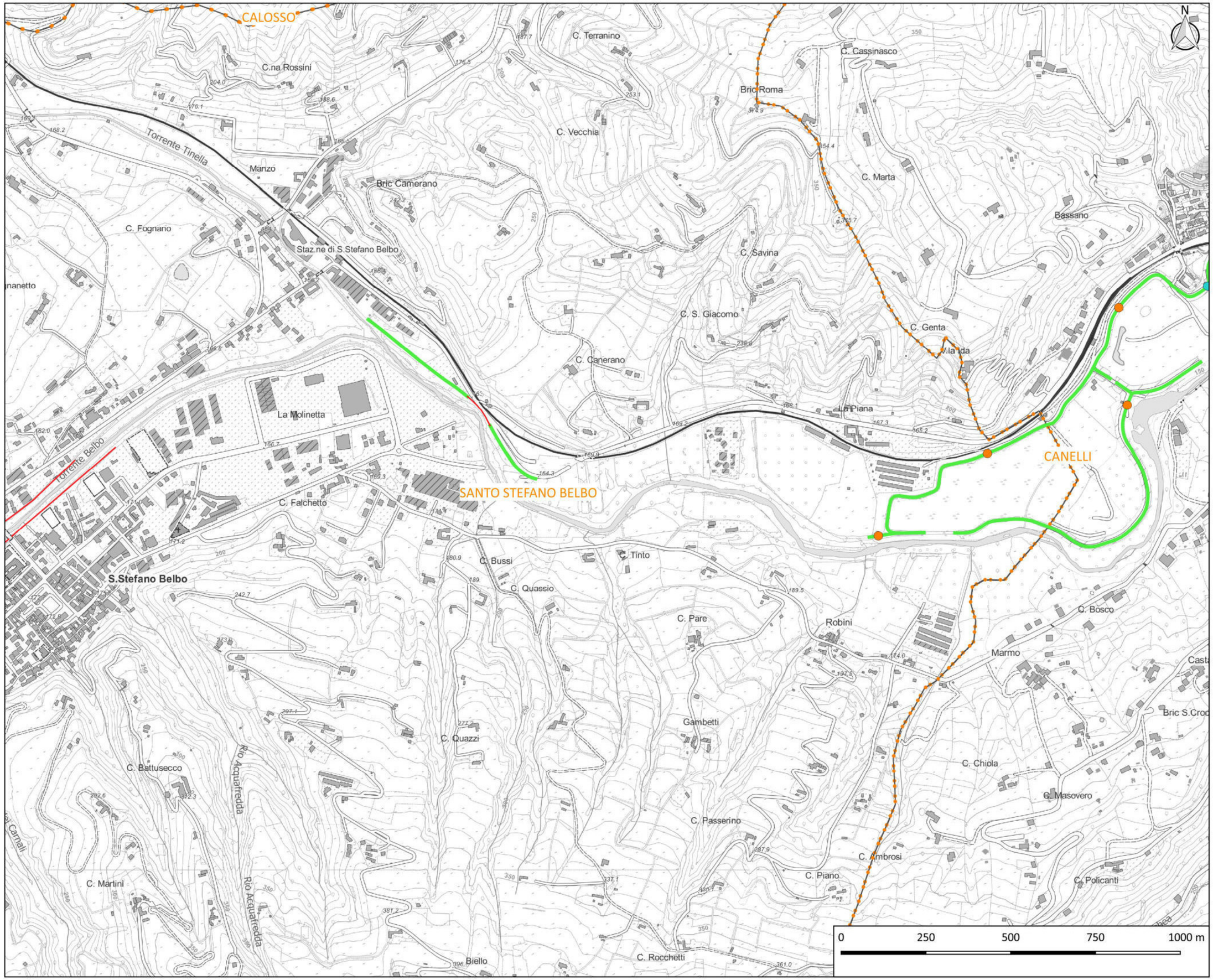

AIPo
Agenzia Interregionale per il fiume Po

Presidio Territoriale Idraulico di Alessandria

Tavola n° 37

Torrente Belbo

Comune di Canelli

Legenda

- Confini comunali
- Argini
- Muri spondali

Tipologie chiaviche

- Clapet
- Clapet-Ghigliottina
- Ghigliottina

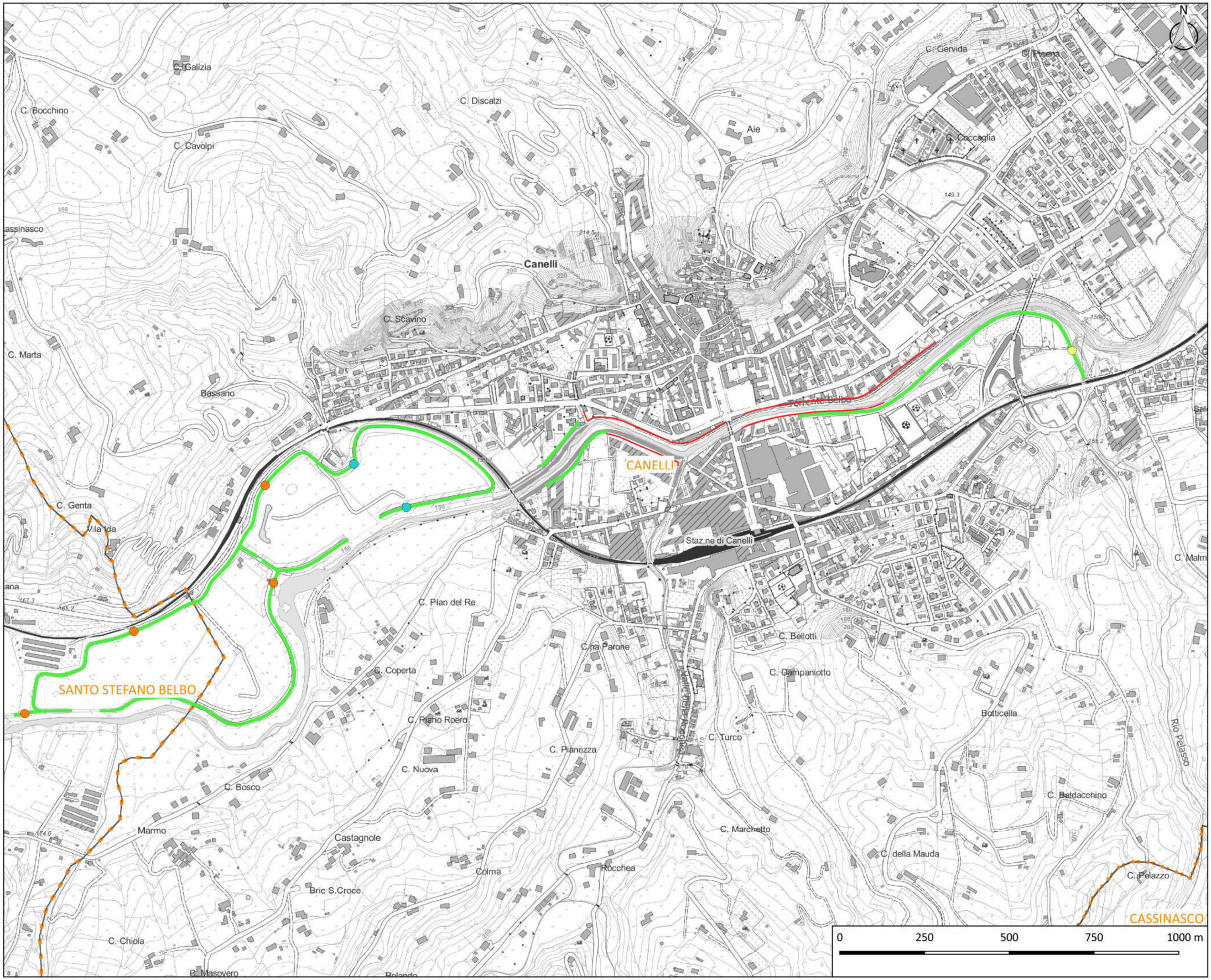

AIPo
Agenzia Interregionale per il fiume Po

Presidio Territoriale Idraulico di Alessandria

Tavola n° 38

Torrente Belbo

Comune di Nizza Monferrato

Legenda

- Confini comunali
- Argini
- Muri spondali

Tipologie chiaviche

- Clapet
- Clapet-Ghigliottina

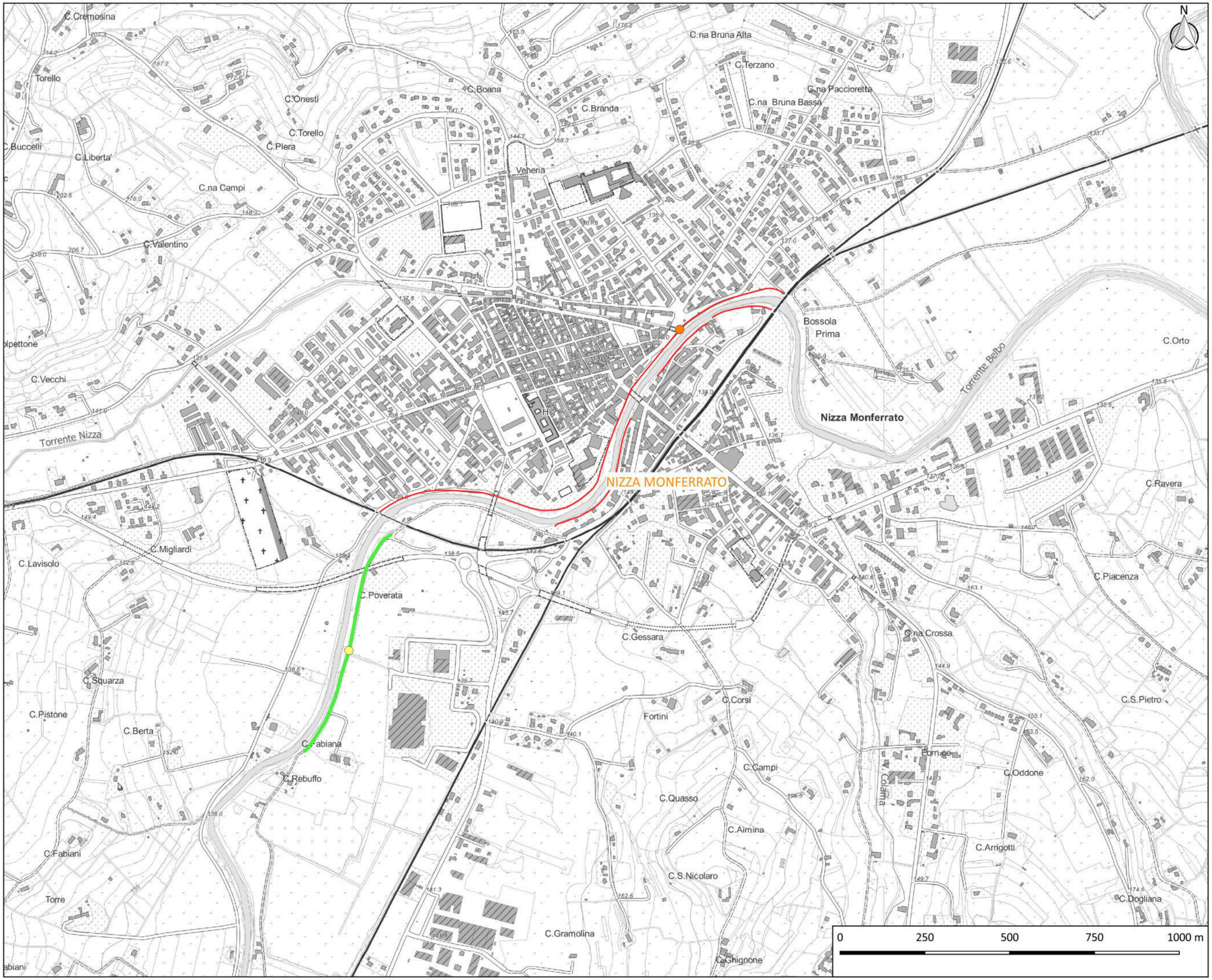

AIPo
Agenzia Interregionale per il fiume Po

Presidio Territoriale Idraulico di Alessandria

Tavola n° 39

Torrente Belbo

Comune di Incisa Scapaccino

Legenda

- Confini comunali
- Argini
- Muri spondali

Tipologie chiaviche

- Clapet
- Clapet-Ghigliottina
- Ghigliottina

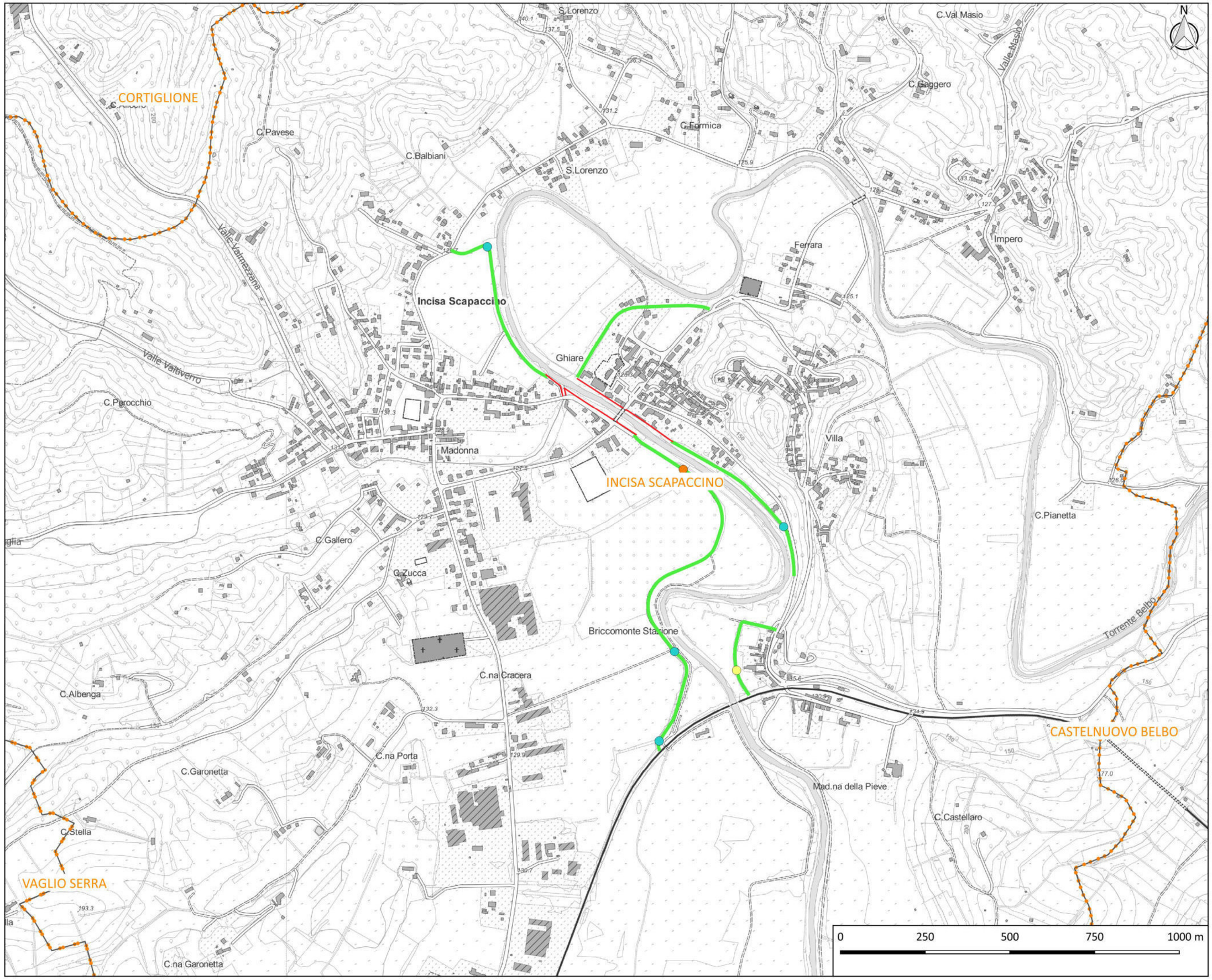

AIPo
Agenzia Interregionale per il fiume Po

Presidio Territoriale Idraulico di Alessandria

Tavola n° 40

Torrente Belbo

Comune di Castelnuovo Belbo

Legenda

- Confini comunali
- Argini
- Muri spondali

Tipologie chiaviche

- Clapet
- Clapet-Ghigliottina
- Ghigliottina

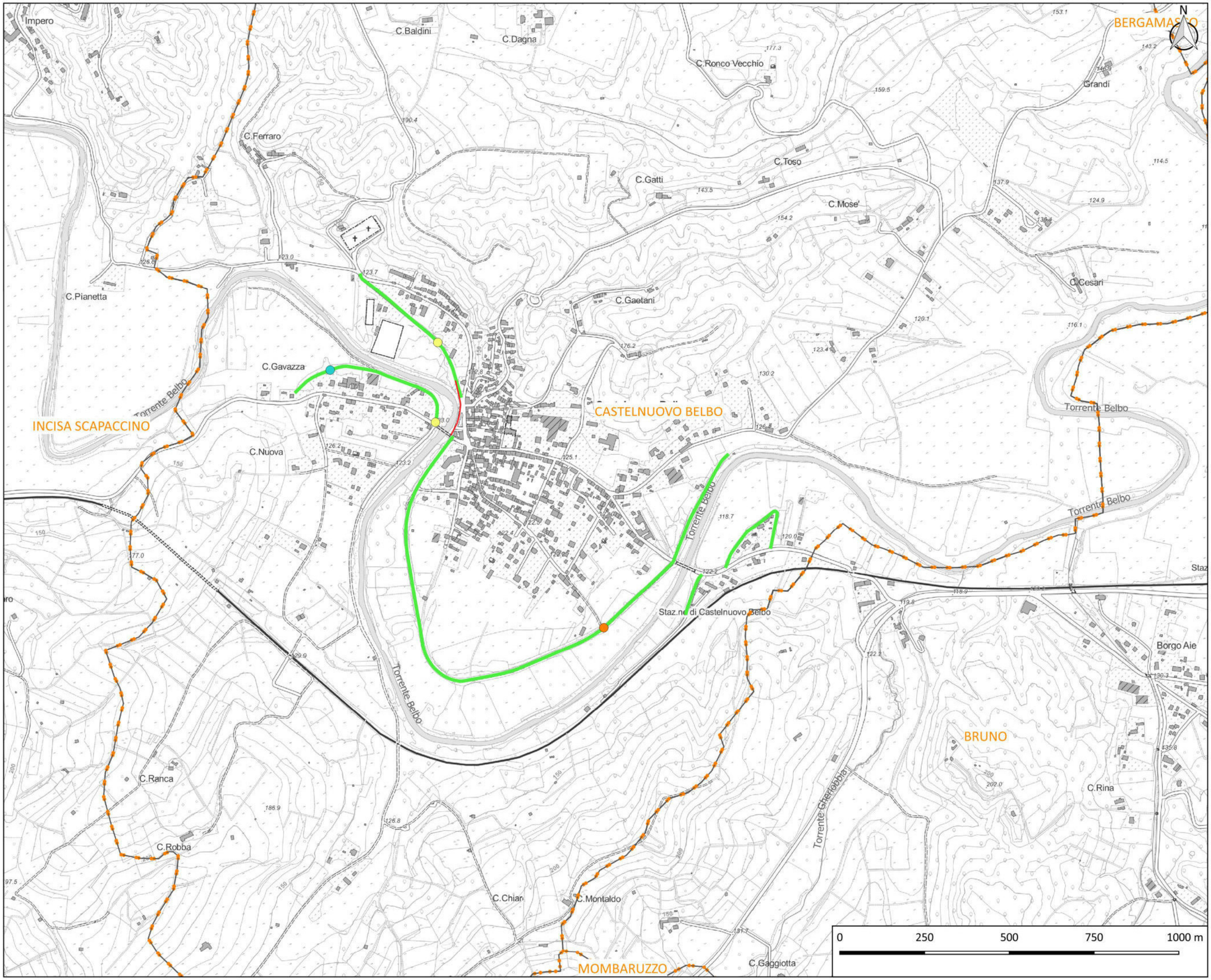

AIPo
Agenzia Interregionale per il fiume Po

Presidio Territoriale Idraulico di Alessandria

Tavola n° 41

Torrente Belbo

Comune di Bergamasco

Legenda

- Confini comunali
- Argini
- Muri spondali

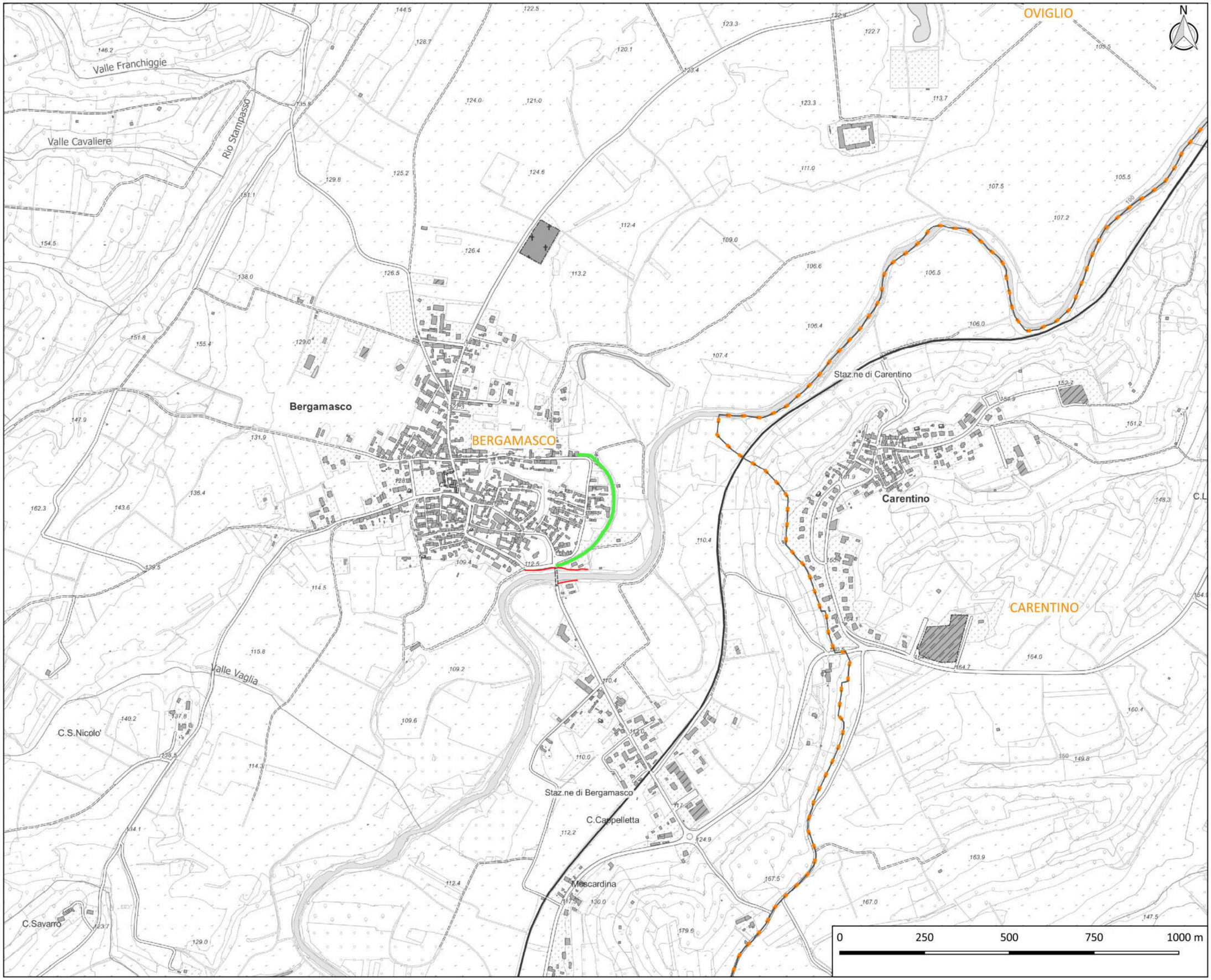

AIPo
Agenzia Interregionale per il fiume Po

Presidio Territoriale Idraulico di Alessandria

Tavola n° 42

Torrente Belbo

Comune di Bergamasco

Legenda

Confini comunali
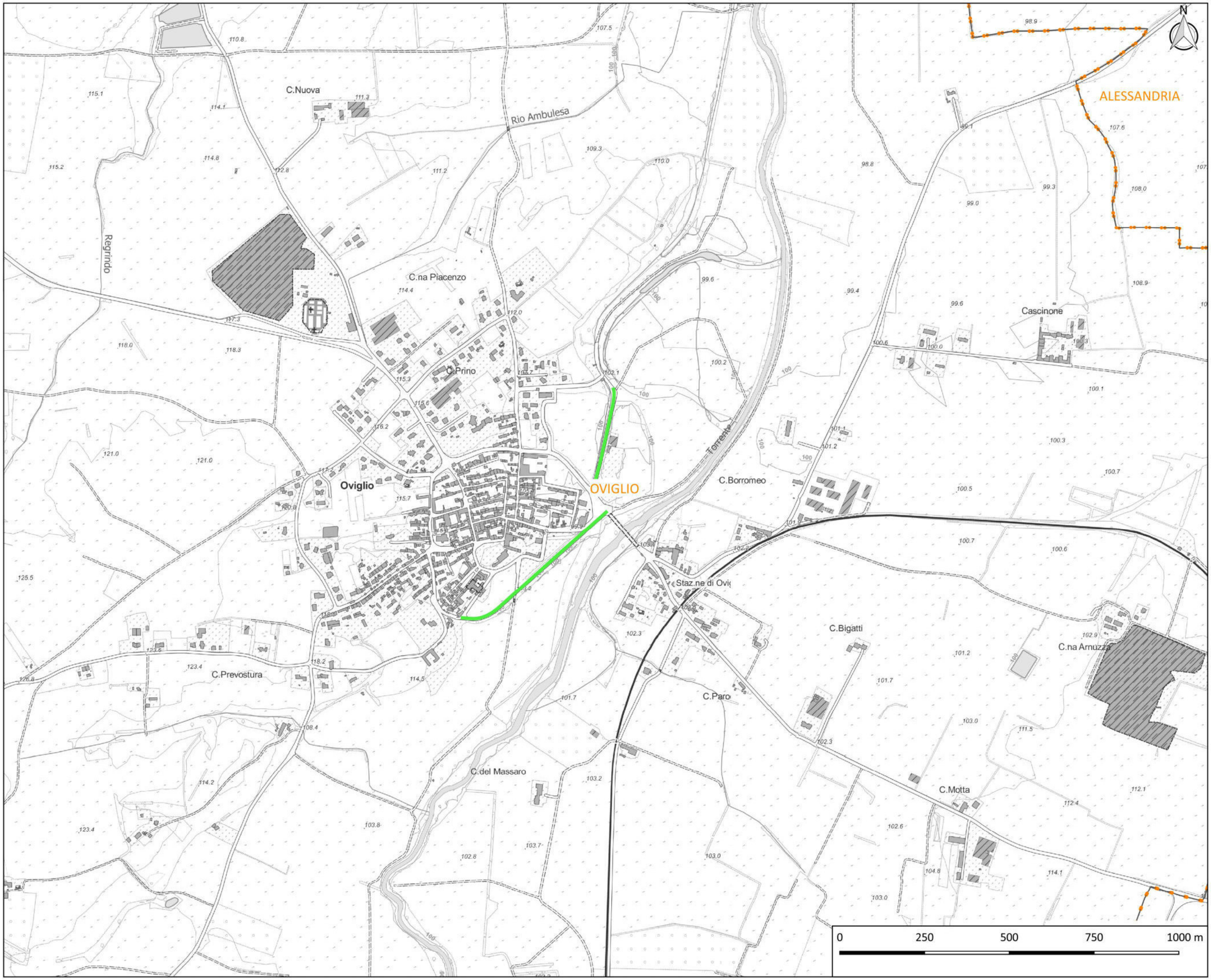
Argini